


# BUDAKALÁSZ FENNTARTHATÓ VÁROSI MOBILITÁSI TERV SUSTAINABLE URBAN MOBILITY PLANNING

LAKOSSÁGI FÓRUMOKON, CIVIL SZERVEZETEKSEL ÉS AZ ÖNKORMÁNYZATTAL EGYEZTETETT DOKUMENTUM  
MELLÉKLETEK - TERVLAPOK



BUDAKALÁSZ VÁROS  
ÖNKORMÁNYZATA

MEGBÍZÓ: BUDAKALÁSZ VÁROS ÖNKORMÁNYZATA



KÖZLEKEDÉS  
TERVEZŐIRODA

TERVEZŐ: KÖZLEKEDÉS TERVEZŐ IRODA KFT

2022. JÚNIUS 30.

Összhangban a KASIB Mérnöki Manager Iroda Kft által készülő

Budakalász Településfejlesztési Konceptióval

		
<b>Cím:</b> 1052 Budapest, Bécsi utca 5. <b>Levél cím:</b> 1364 Budapest, Pf.: 262. <b>Telefon:</b> 235-2000 <b>Fax:</b> 790-1021 <b>E-mail:</b> kozlekedes@kozlekedes.hu <b>Web:</b> www.kozlekedes.hu		
<b>KÖZLEKEDÉSFEJLESZTÉSI IRODA</b>	<b>TERVSZÁM:</b> <b>5977</b>	<b>ALTERVSZÁM:</b> <b>02</b>
MEGBÍZÓ: <b>Budakalász Város Önkormányzata</b>		
A MEGBÍZÁS TÁRGYA: <b>BUDAKALÁSZ FENNTARTHATÓ VÁROSI MOBILITÁS TERV LAKOSSÁGI FÓRUMOKON, CIVIL SZERVEZETEKSEL ÉS AZ ÖNKORMÁNYZATTAL EGYEZTETETT DOKUMENTUM</b>		
TERVTÍPUS: <b>TANULMÁNYTERV</b>		
RÉSZMŰVELET: <b>EGYEZTETETT ANYAG MELLÉKLETEK</b>		
<b>SZAKÁGI ALCSOPORT:</b> <b>01</b>	<b>DOKUMENTUMSZÁM:</b> <b>001</b>	<b>VÁLTOZAT:</b> <b>06</b>
<b>VEZETŐ TERVEZŐ:</b>  <b>Bősze Sándor</b> 01-13188	<b>TERVEZŐ:</b>  <b>Várady Tamás</b> 13-3158	<b>TERVEZŐ:</b>  <b>Vincze Andrea</b> 01-8794
<b>TERVEZŐ:</b>  <b>Laufer Péter</b> 01-11913	<b>TERVEZŐ:</b>  <b>Fodor Eszter</b> 01-11833	<b>TERVEZŐ:</b>  <b>Rhorer Ádám</b> 01-3157
<b>TERVEZŐ:</b>  <b>Kerékgyártó Tíme</b> 16-01004	<b>TERVEZŐ:</b>  <b>Kovács Domonkos</b>	<b>TERVEZŐ:</b>  <b>Hegedüs Zsófia</b> 16-01004 <b>Zádor Oszkár</b>
<b>SZAKÉRTŐ:</b> <b>Molnár László</b>	<b>SZAKÉRTŐ:</b> <b>Dr Vörös Attila</b> 01-11140, 01-65793	<b>SZAKÉRTŐ:</b> <b>Szele András</b> 13-17455
<b>FELELŐS TERVEZŐ:</b>  <b>Bősze Sándor</b> 01-13188	<b>IRODAVEZETŐ:</b>  <b>Vincze Andrea</b> 01-8794	<b>ÜGYVEZETÉS:</b>  <b>Várady Tamás</b> <b>Körmendi Kende</b>
<b>DÁTUM:</b> <b>2022.06.30.</b>	<b>EGYSÉGES DOKUMENTUMJEL:</b> <b>5977-01-TAN-KKH-02-001-02</b>	

## Tartalomjegyzék

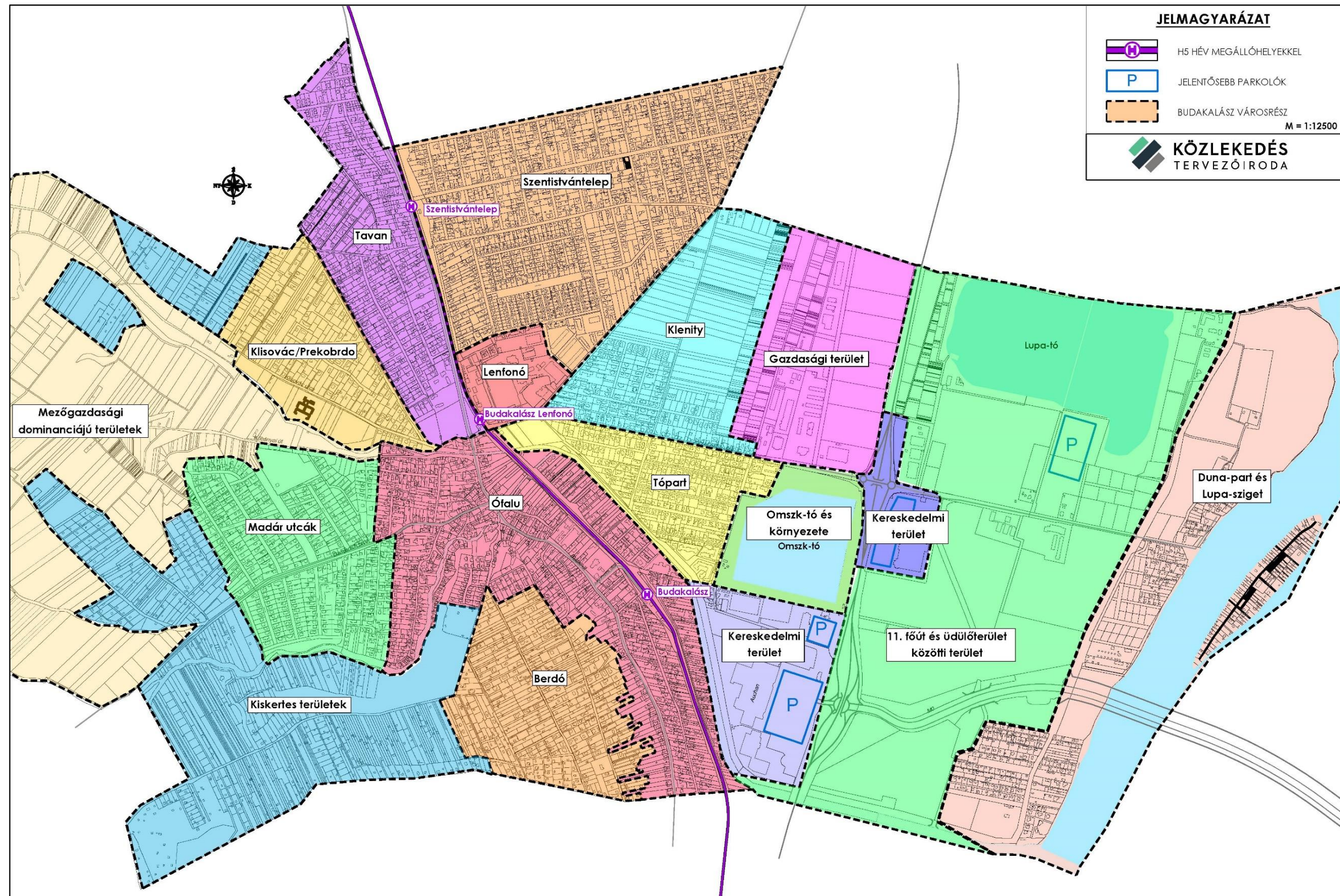
<b>1. Mellékletek</b>	<b>3</b>
1.1. Rajzi mellékletek	3
1.2. Kérdőív – Újságban megjelent	31

## Ábrajegyzék

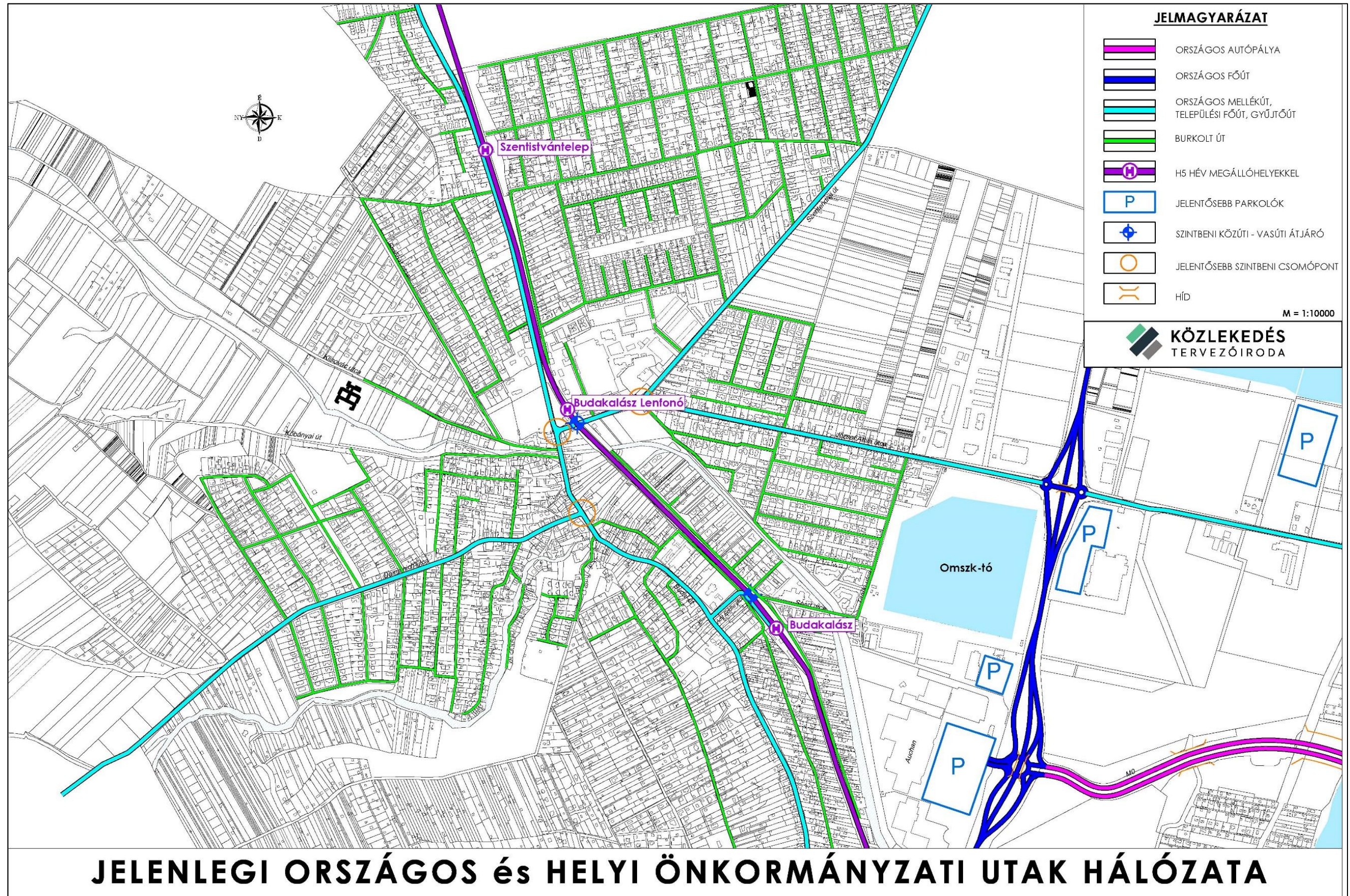
1-1. ábra Budakalász városrészei	3
1-2. ábra Budakalász – Jelenlegi országos és helyi önkormányzati utak hálózata	4
1-3. ábra HÉV megállóhelyek gyalogos kapcsolata – Elérhetőségi idők	5
1-4. ábra Budakalász - Jelenlegi parkolók, parkolási helyszínek és P+R parkolók	6
1-5. ábra Kerékpáros úthálózat és kerékpározásra alkalmas városrészek, hálózati hiányok	7
1-6. ábra Forgalomáramlási ábra - reggeli csúcsóra	8
1-7. ábra Tervezett állapot Budakalász meglévő úthálózatával	9
1-8. ábra Budakalász regionális/ helyközi buszjárat javaslata	10
1-9. ábra Kerékpáros fejlesztések – Feltétel a teljes városi úthálózat Tempo 30	11
1-10. ábra Budakalász Helyi menetrend szerinti vagy igényvezérelt midibuszos közlekedés lehetőségei, zéró emissziós midibusz	12
1-11. ábra Budakalász Helyi járat Duna-part javaslat	13
1-12. ábra Budakalász autóbusz-hálózat javaslata	14
1-13. ábra HÉV megállóhelyek kerékpáros kapcsolata – Elérhetőségi idők	15
1-14. ábra Vízió – Budakalász Központ teljes forgalomcsillapítása	16
1-15. ábra Budakalász - Parkolási koncepció	17
1-16. ábra Budakalász - Parkolási koncepció – 1. javaslat – Omszk parki környezet	18
1-17. ábra Budakalász - Parkolási koncepció – 2. javaslat - Belváros	19
1-18. ábra Budakalász - Parkolási koncepció – 3. javaslat – Intézmények térsége	20
1-19. ábra Budakalász - Parkolási koncepció – 6. javaslat – Duna-part	21
1-20. ábra Budakalász gyalogos átkelőhelyek fejlesztése	22
1-21. ábra Budakalász főbb gyalogos kapcsolatok	23
1-22. ábra Belterületi járdák vizsgálata (Forrás: dr. Váli István Frigyes)	24
1-23. ábra Belterületi járdák vizsgálata (Forrás: dr. Váli István Frigyes)	25
1-24. ábra Kerékpáros fejlesztések – Feltétel a teljes városi úthálózat Tempo30	26
1-25. ábra Budakalász főbb forgalomvonzó intézményei	27
1-26. ábra Budakalászi Általános iskolák gyalogos kapcsolata - Elérhetőségi idők	28
1-27. ábra Budakalász SUMP elvek - Kapcsolati hiányok	29
1-28. ábra Duna-part - Kerékpáros fejlesztések	30

## 1. Mellékletek

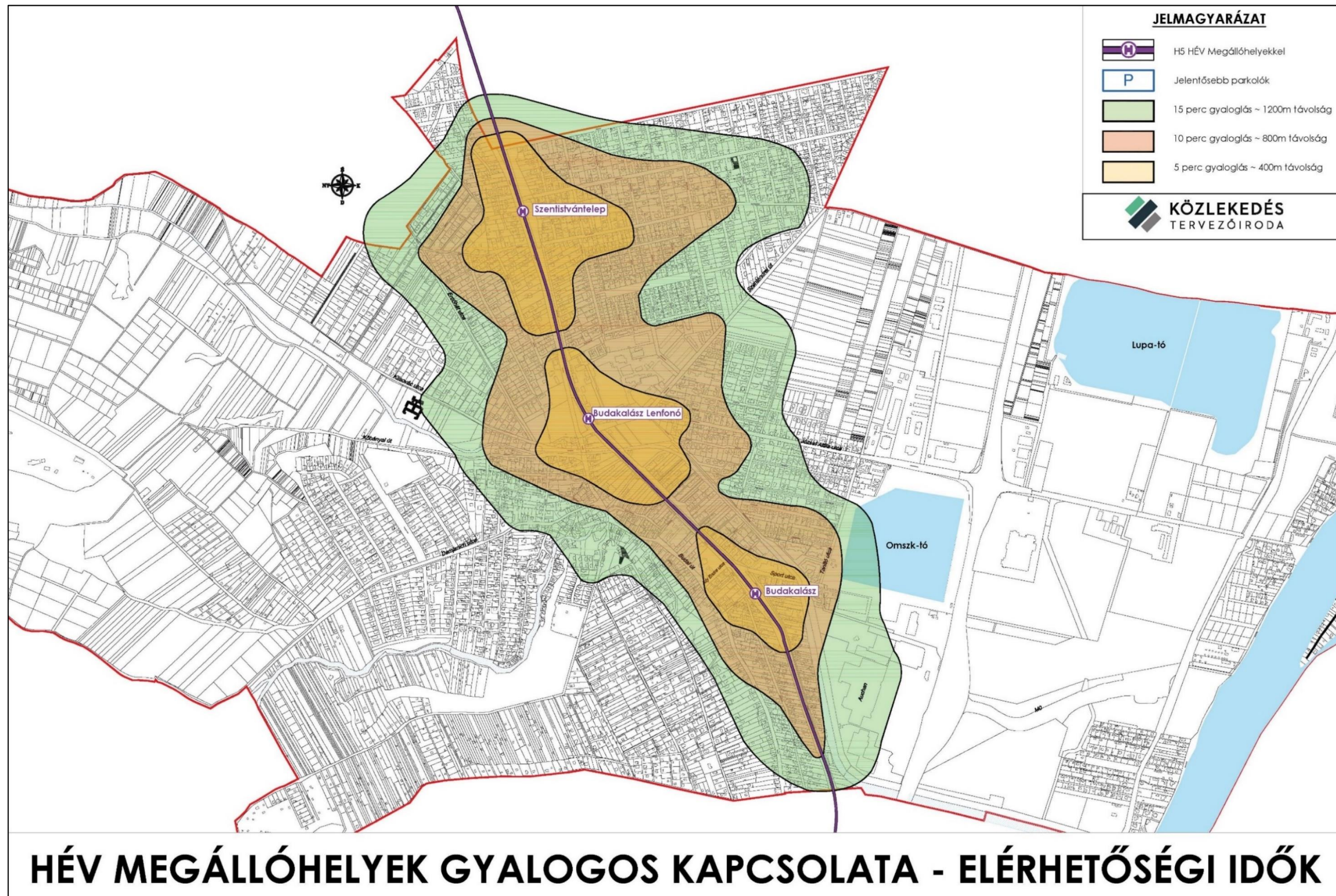
## 1.1. Rajzi mellékletek



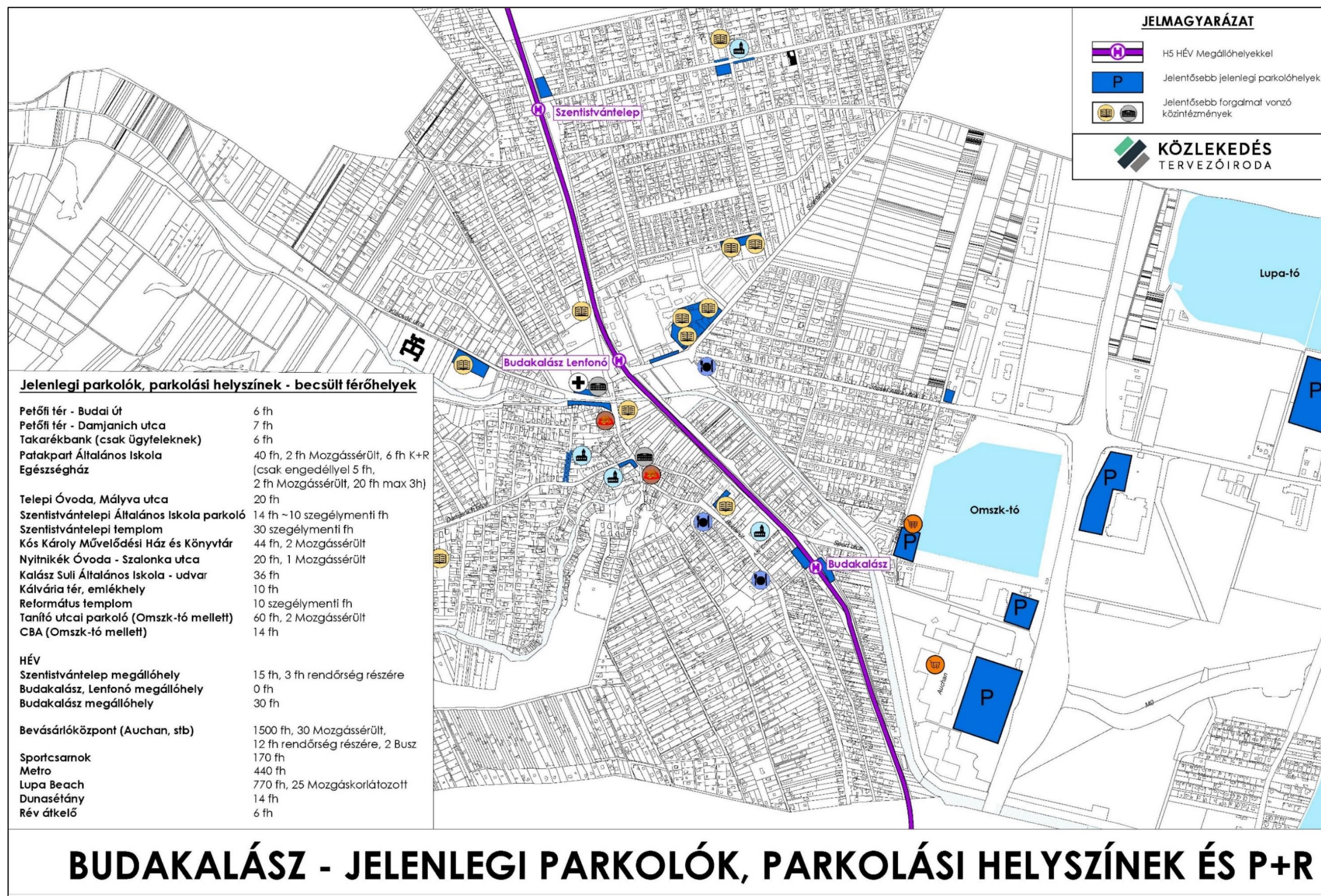
1-1. ábra Budakalász városrészei



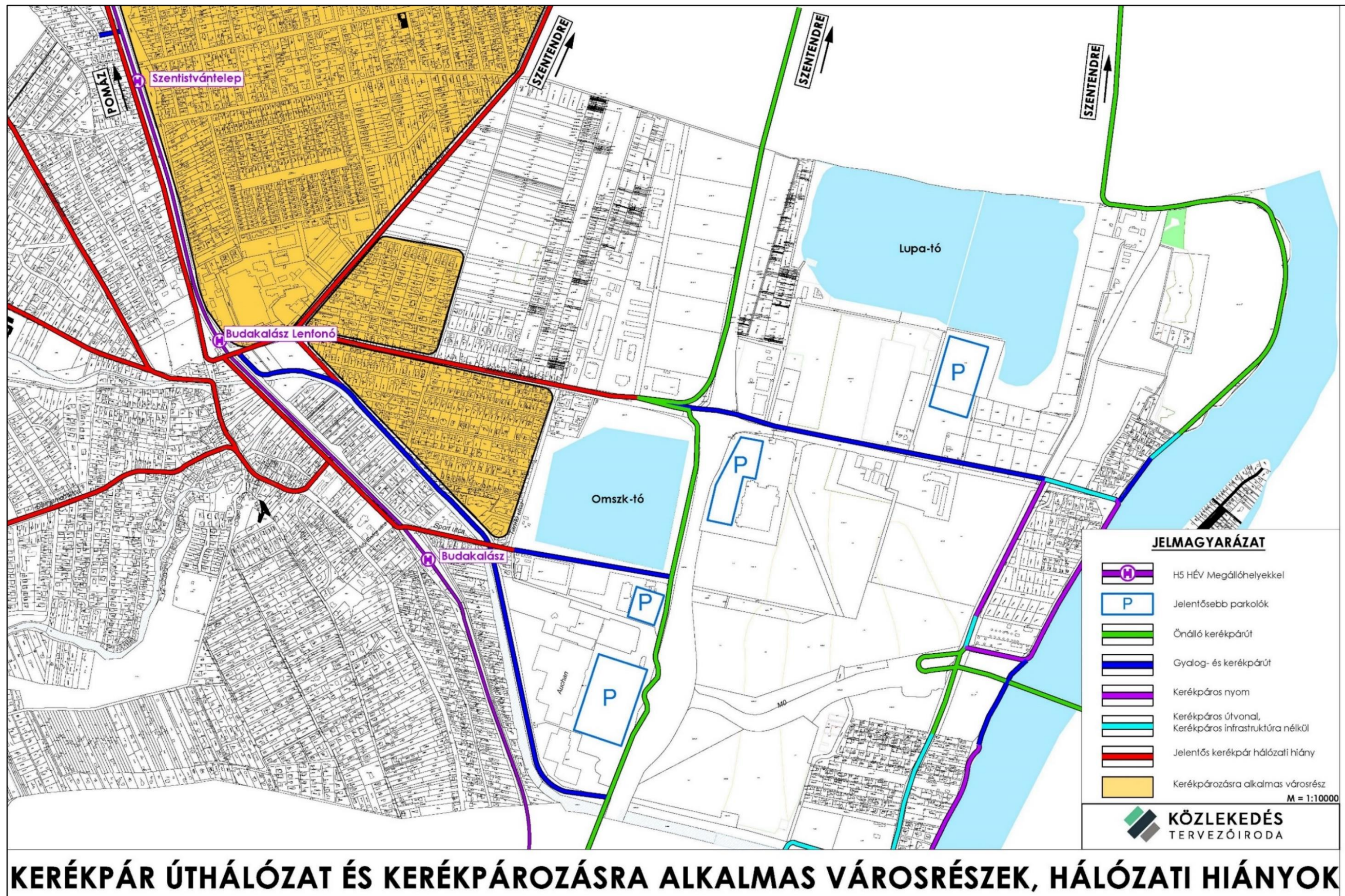
1-2. ábra Budakalász – Jelenlegi országos és helyi önkormányzati utak hálózata



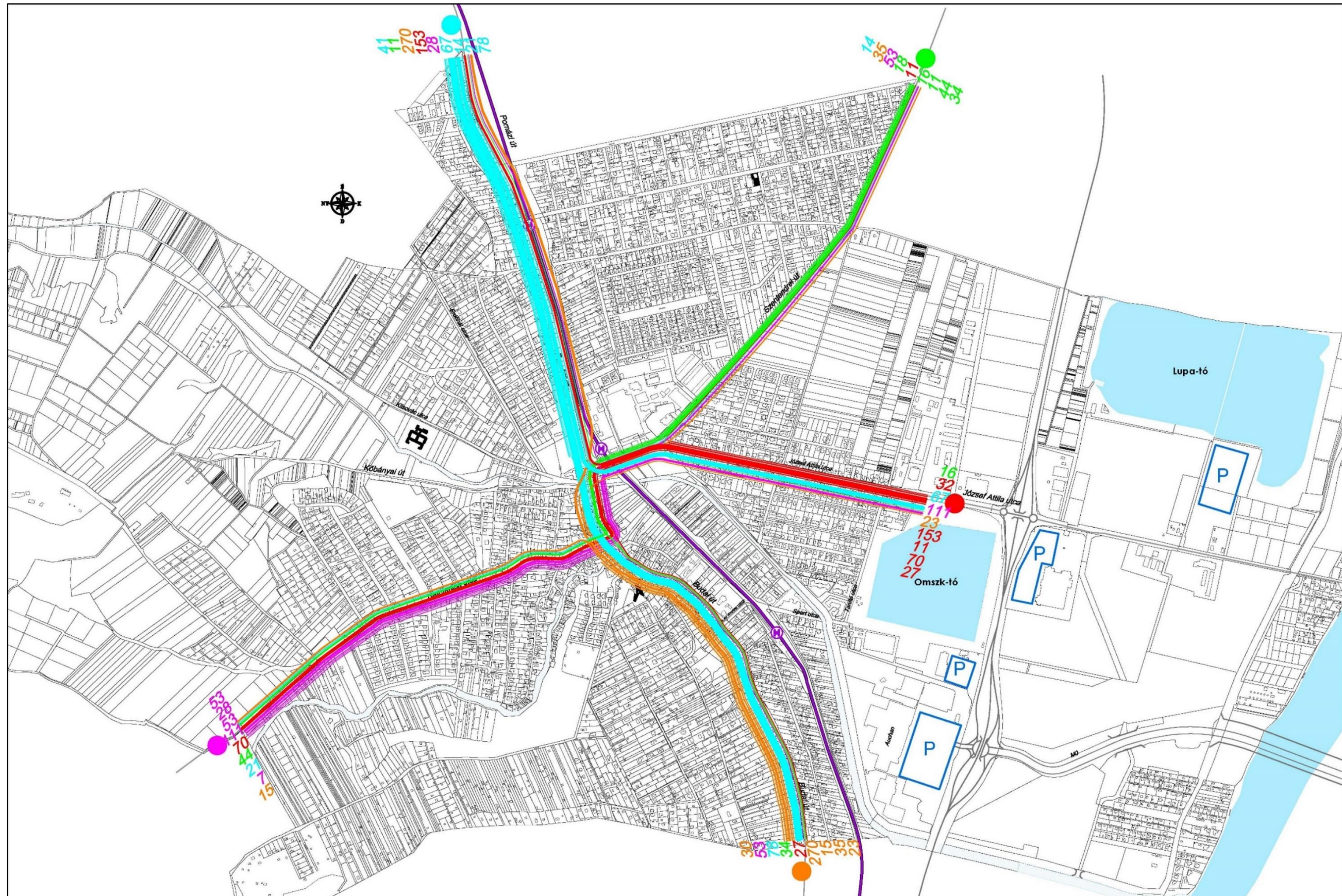
1-3. ábra HÉV megállóhelyek gyalogos kapcsolata – Elérhetőségi idők



1-4. ábra Budakalász - Jelenlegi parkolók, parkolási helyszínek és P+R parkolók



1-5. ábra Kerékpáros úthálózat és kerékpározásra alkalmas városrészek, hálózati hiányok

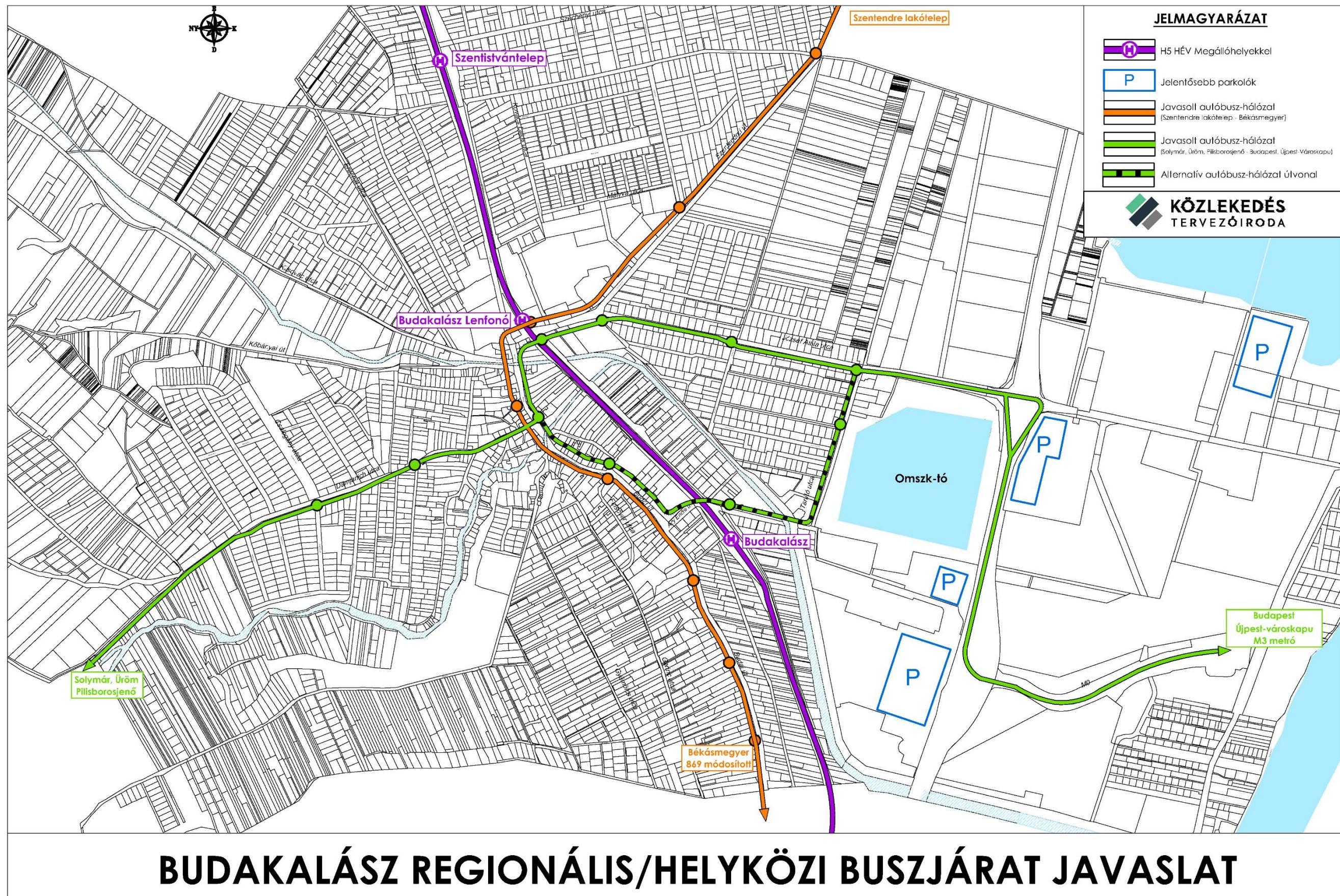


1-6. ábra Forgalomáramlási ábra - reggeli csúcsóra

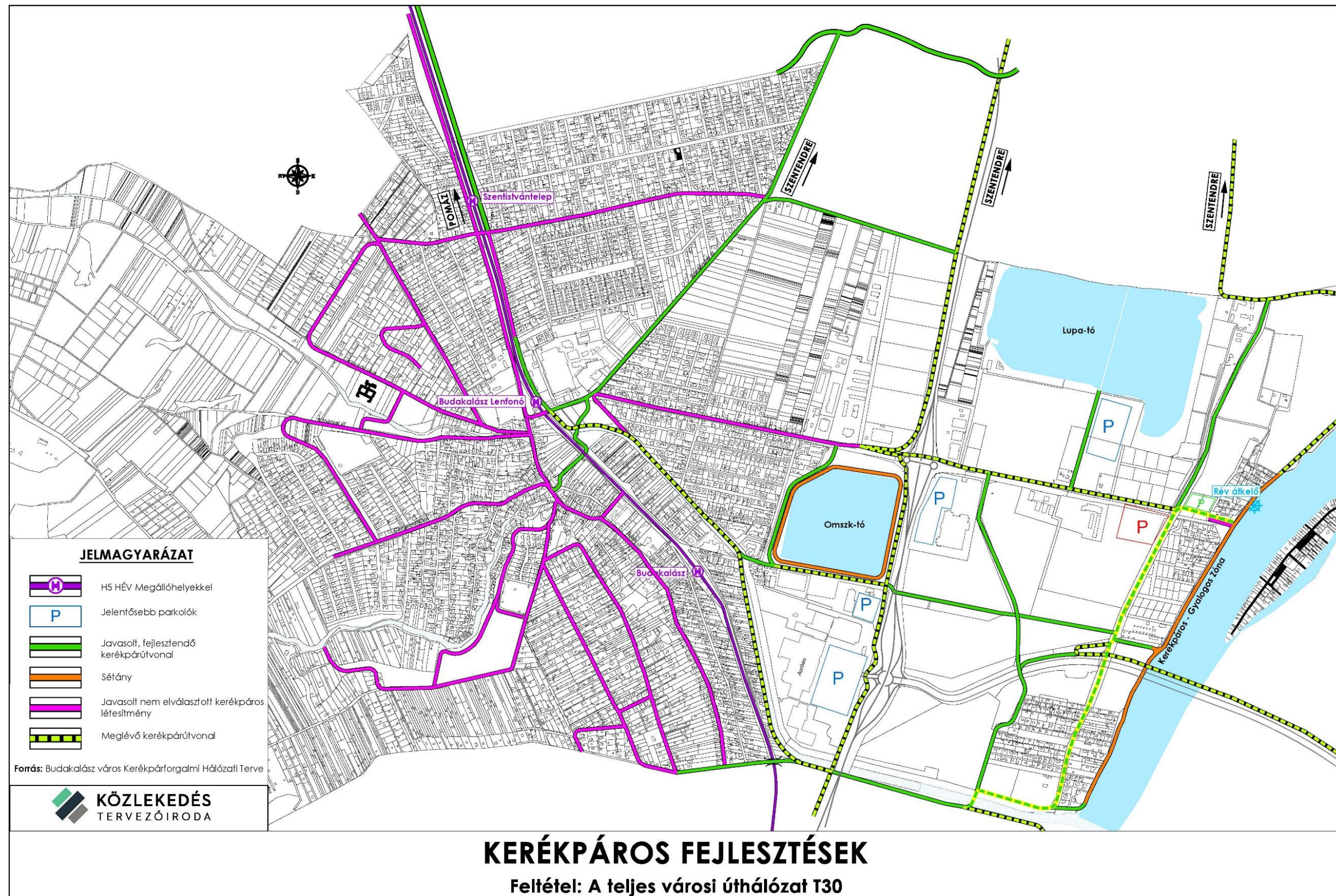




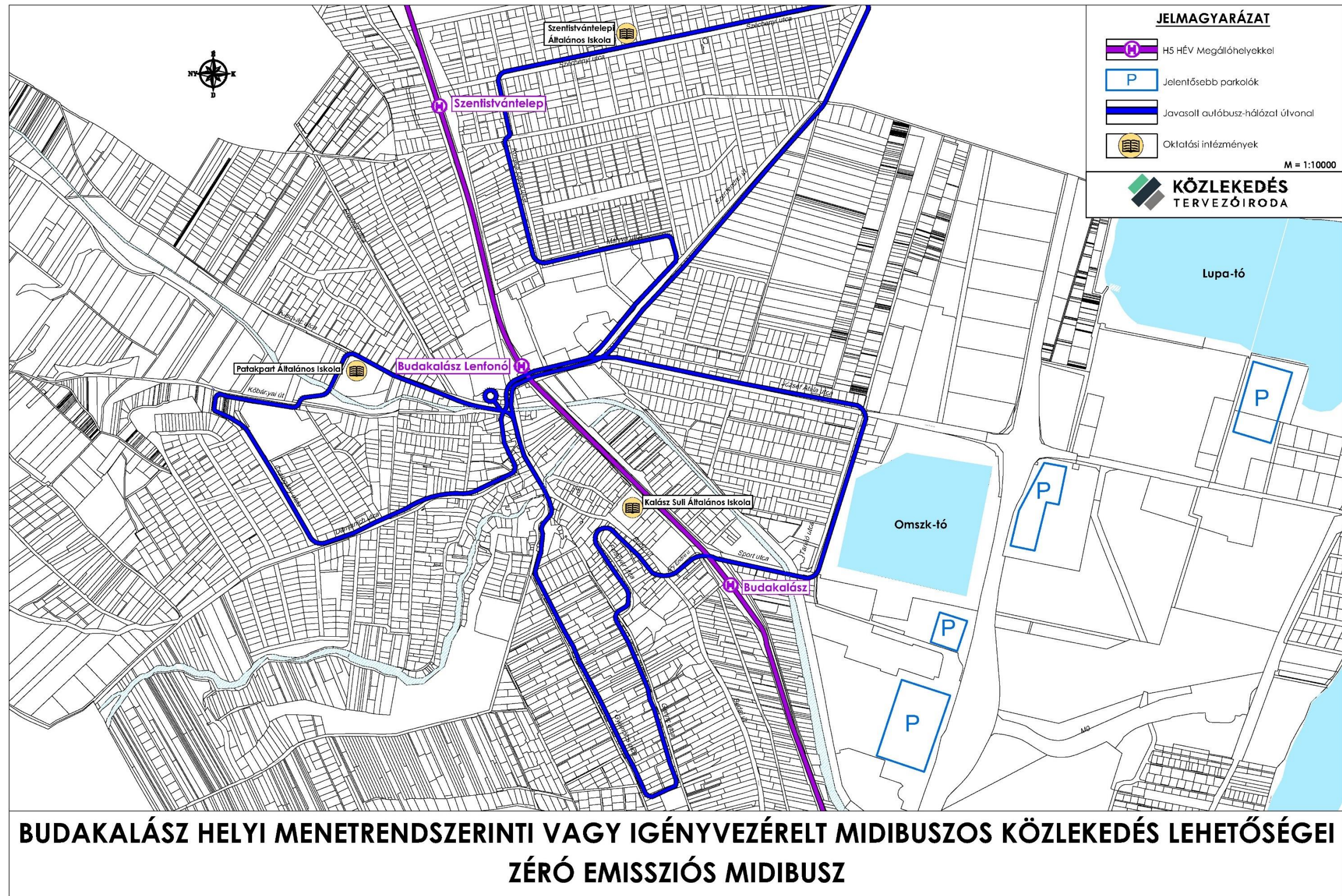
1-7. ábra Tervezett állapot Budakalász meglévő úthálózatával



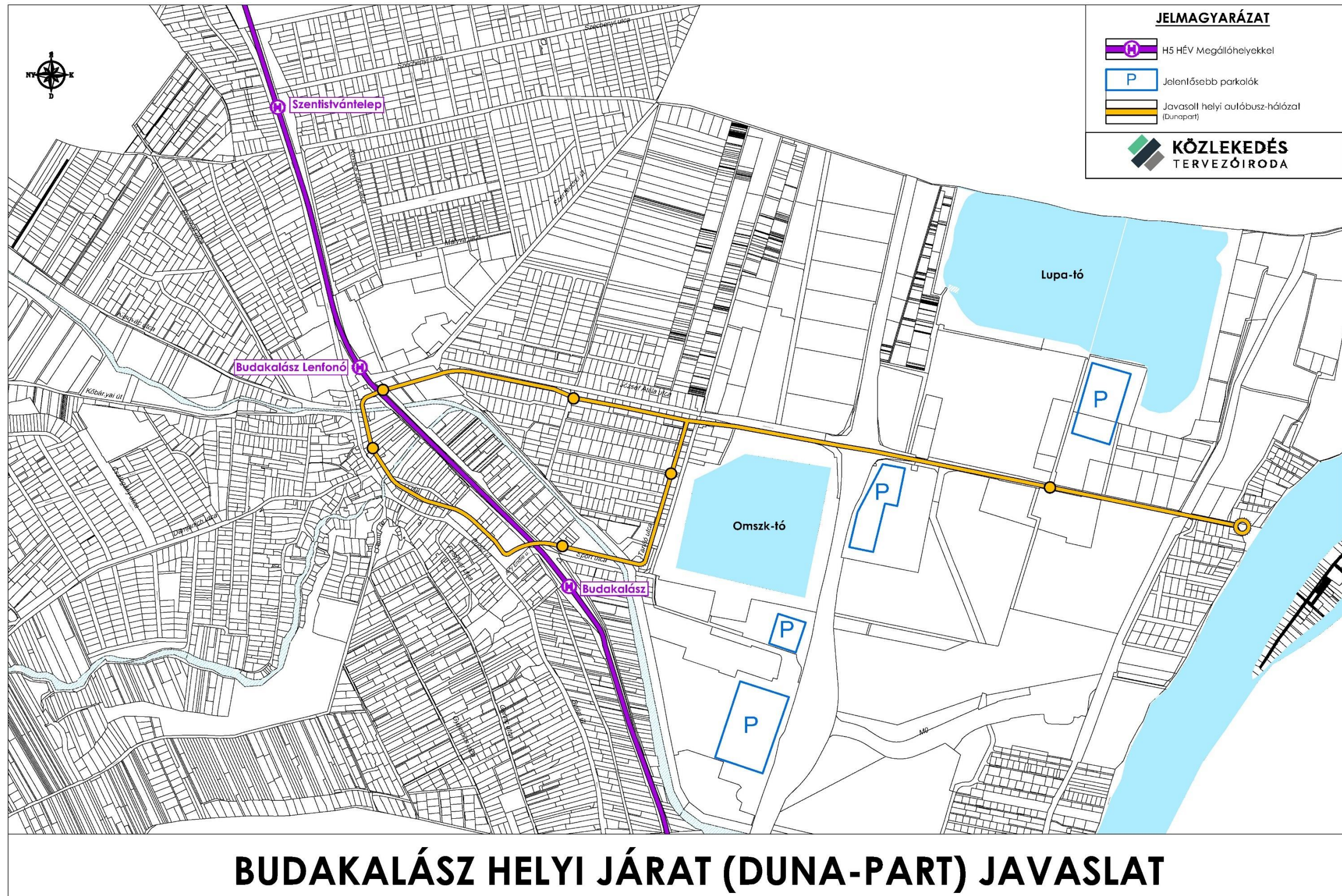
1-8. ábra Budakalász regionális/ helyközi buszjárat javaslata



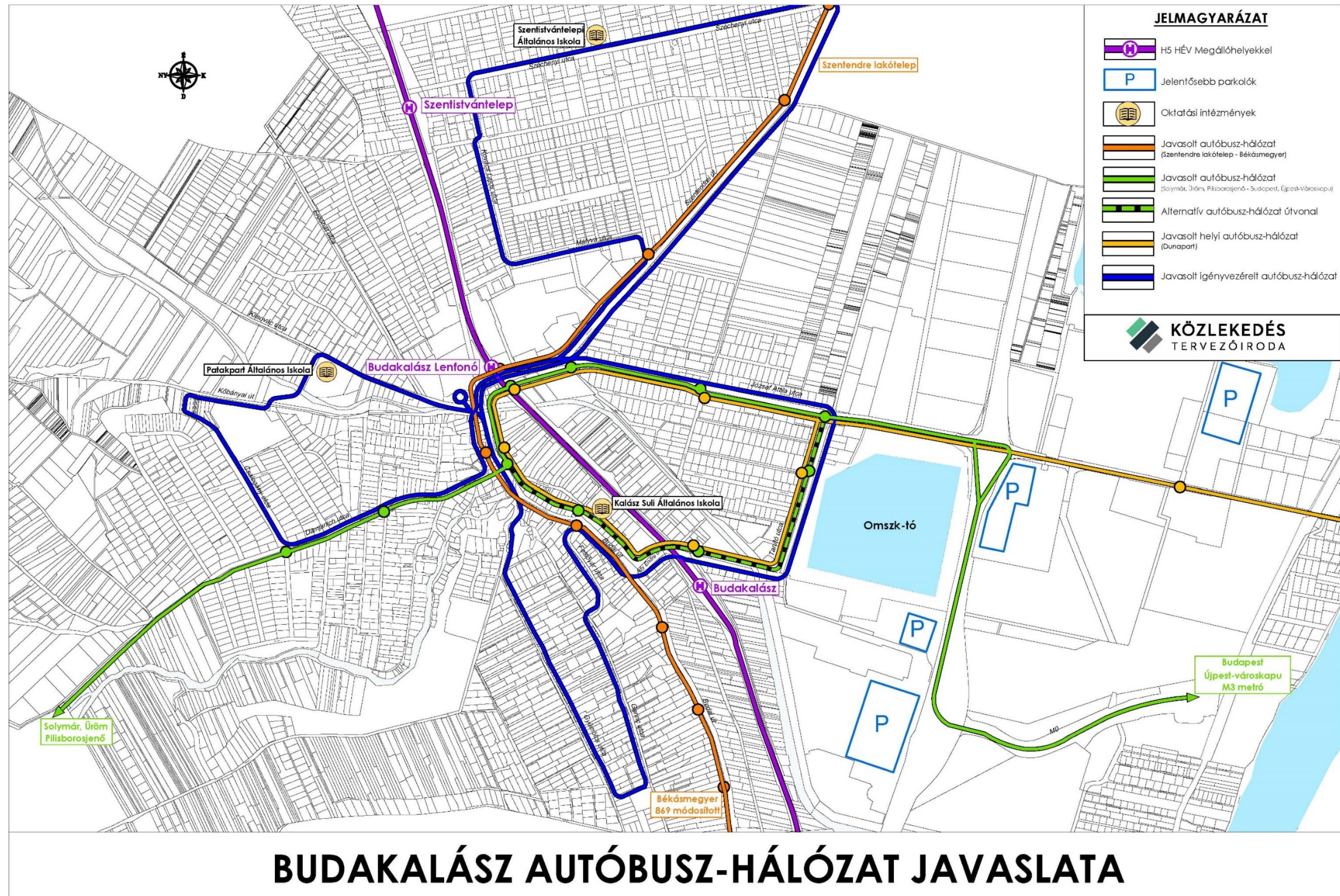
1-9. ábra Kerékpáros fejlesztések – Feltétel a teljes városi úthálózat Tempo 30



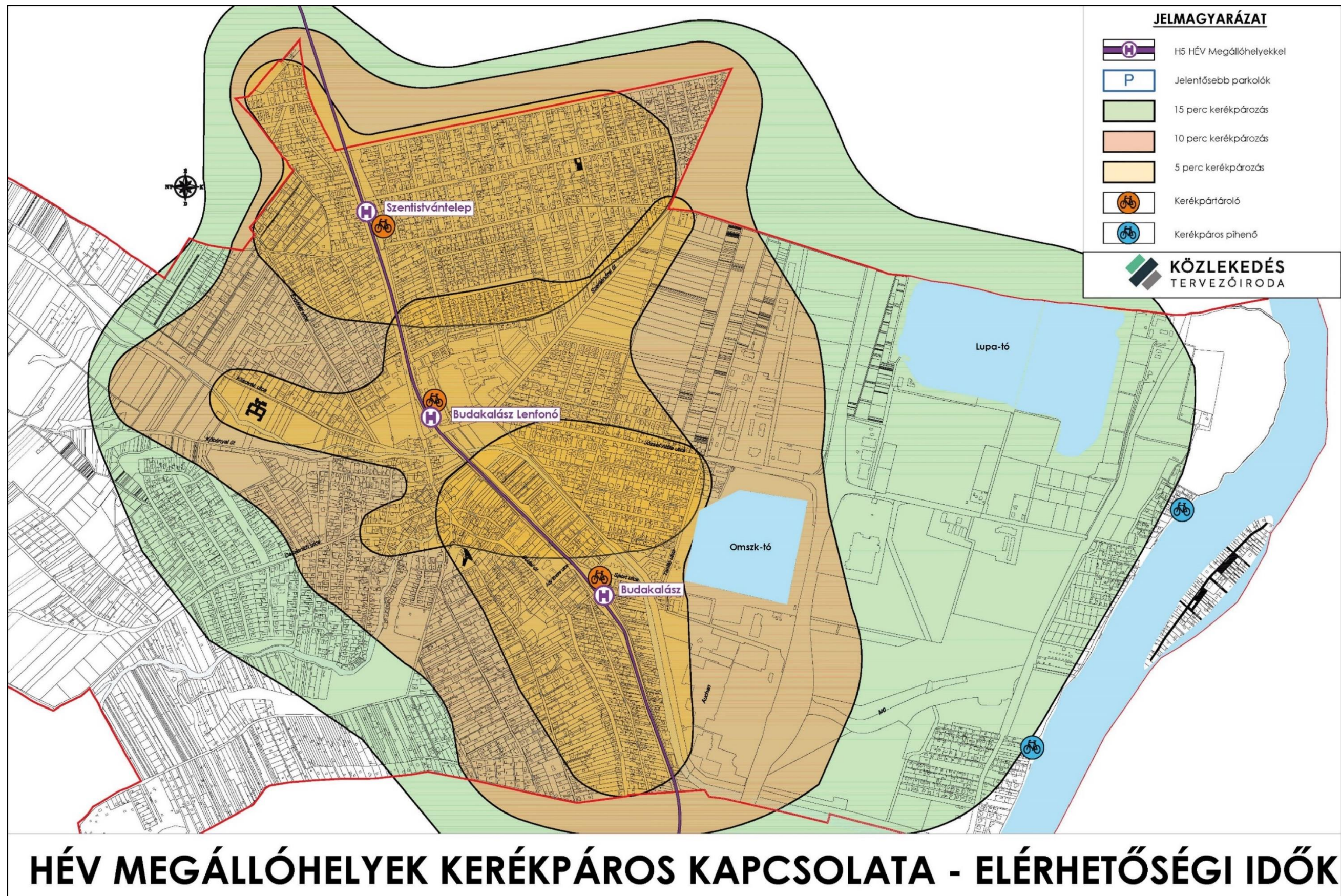
1-10. ábra Budakalász Helyi menetrend szerinti vagy igényvezérelt midibuszos közlekedés lehetőségei, zéró emissziós midibusz



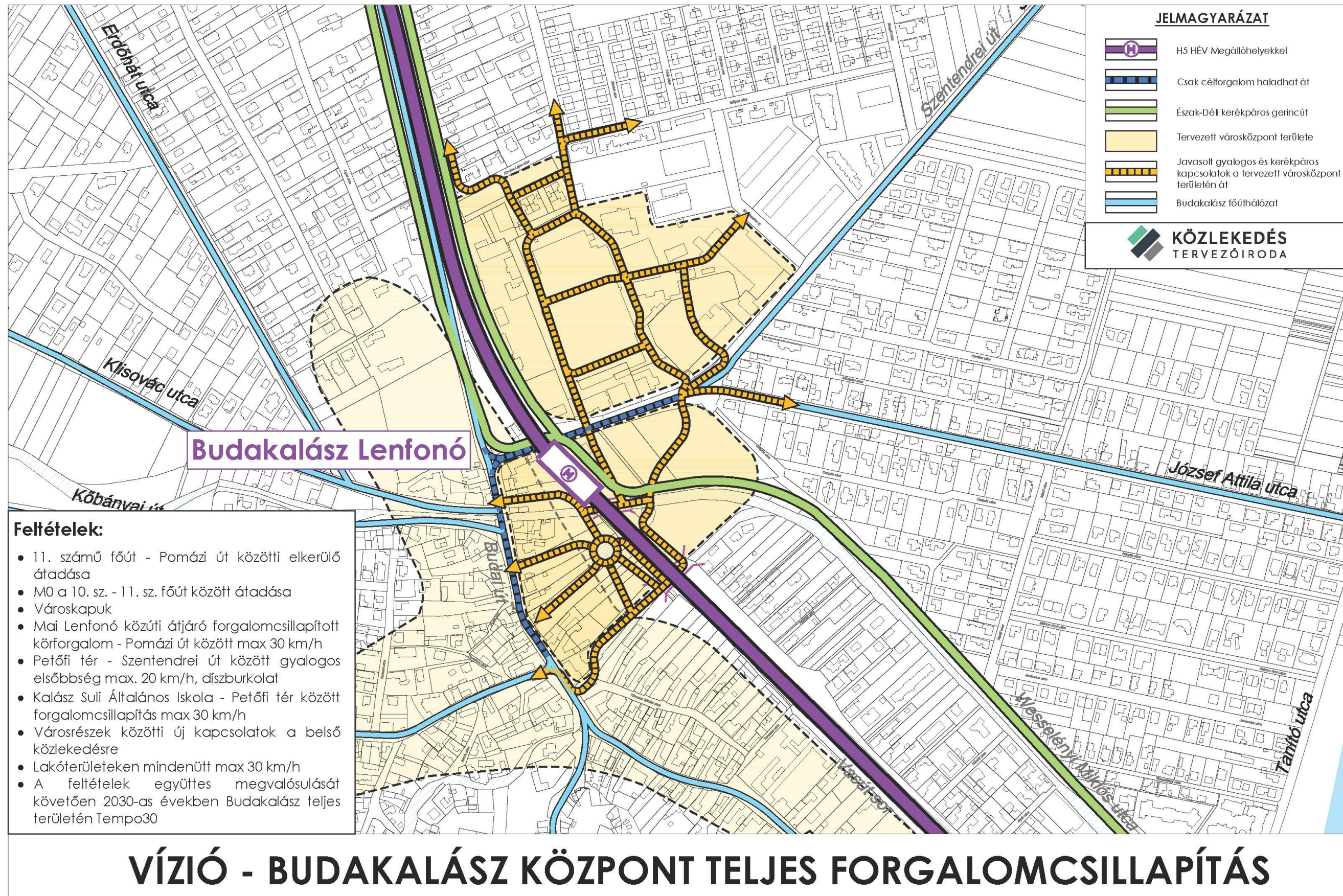
1-11. ábra Budakalász Helyi járat Duna-part javaslat



1-12. ábra Budakalász autóbussz-hálózat javaslata



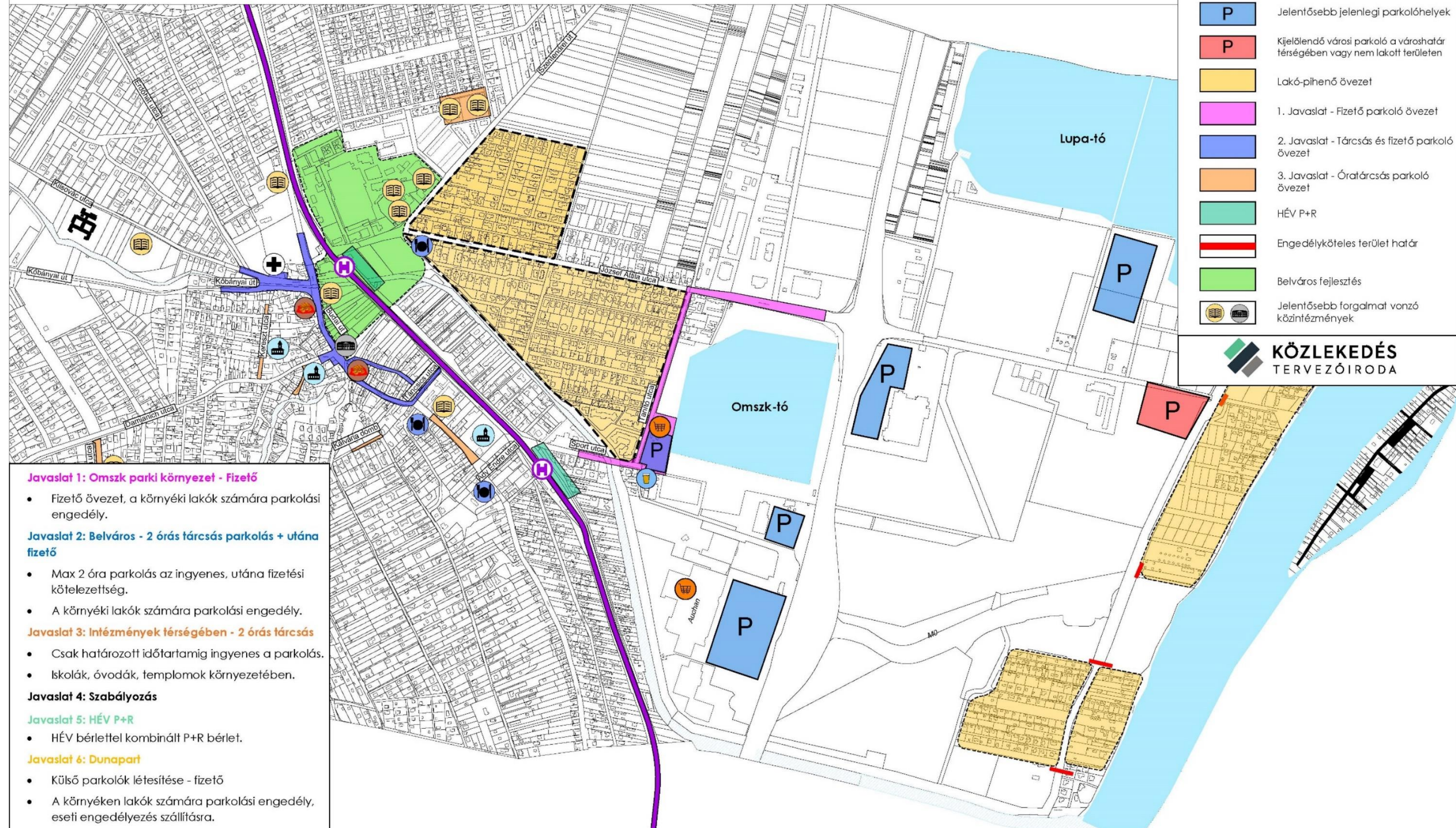
1-13. ábra HÉV megállóhelyek kerékpáros kapcsolata – Elérhetőségi idők



1-14. ábra Vízió – Budakalász Központ teljes forgalomcsillapítása

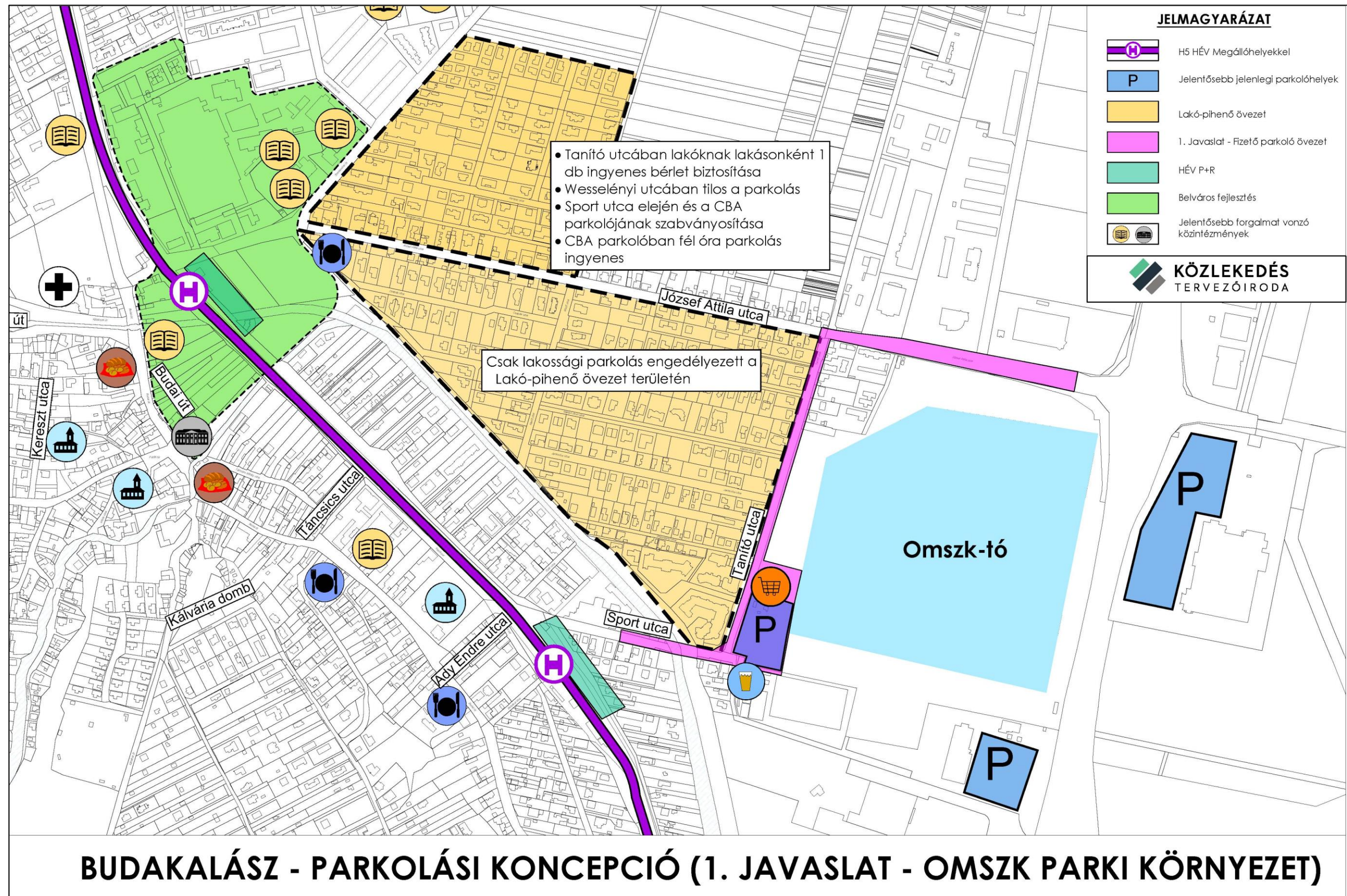


# ÖSSZEGZETT JAVASLATOK

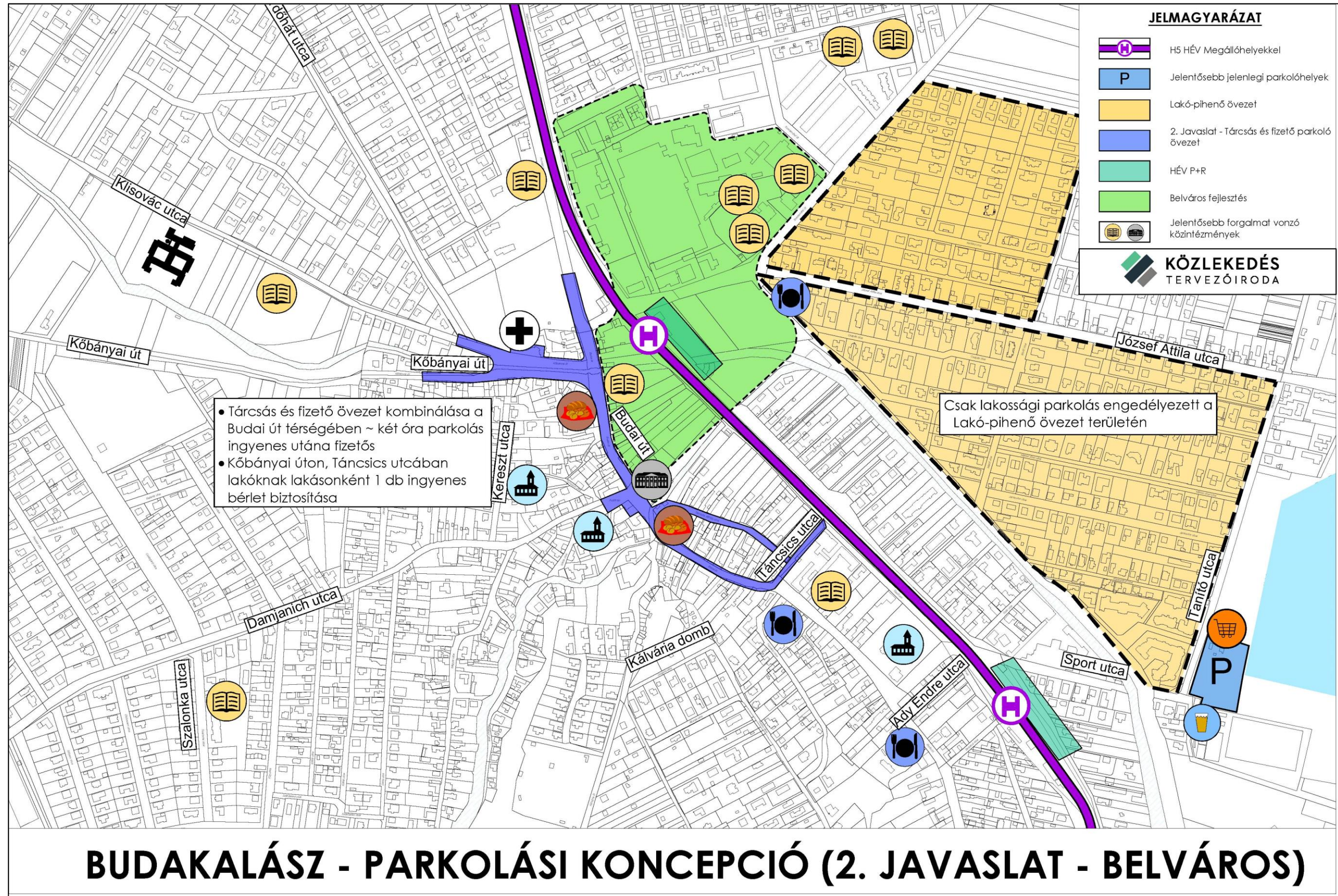


## BUDAKALÁSZ - PARKOLÁSI KONCEPCIÓ

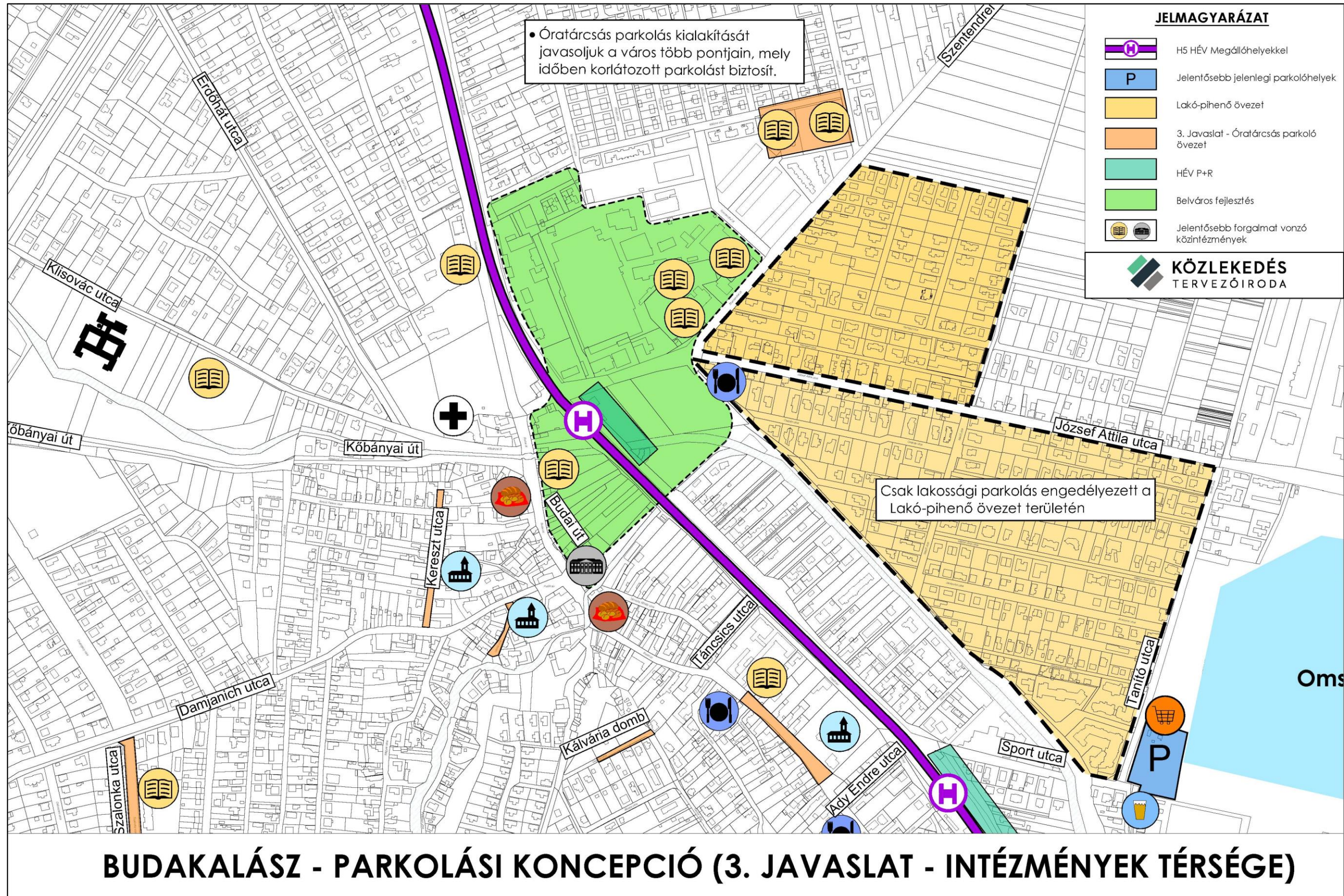
1-15. ábra Budakalász - Parkolási koncepció



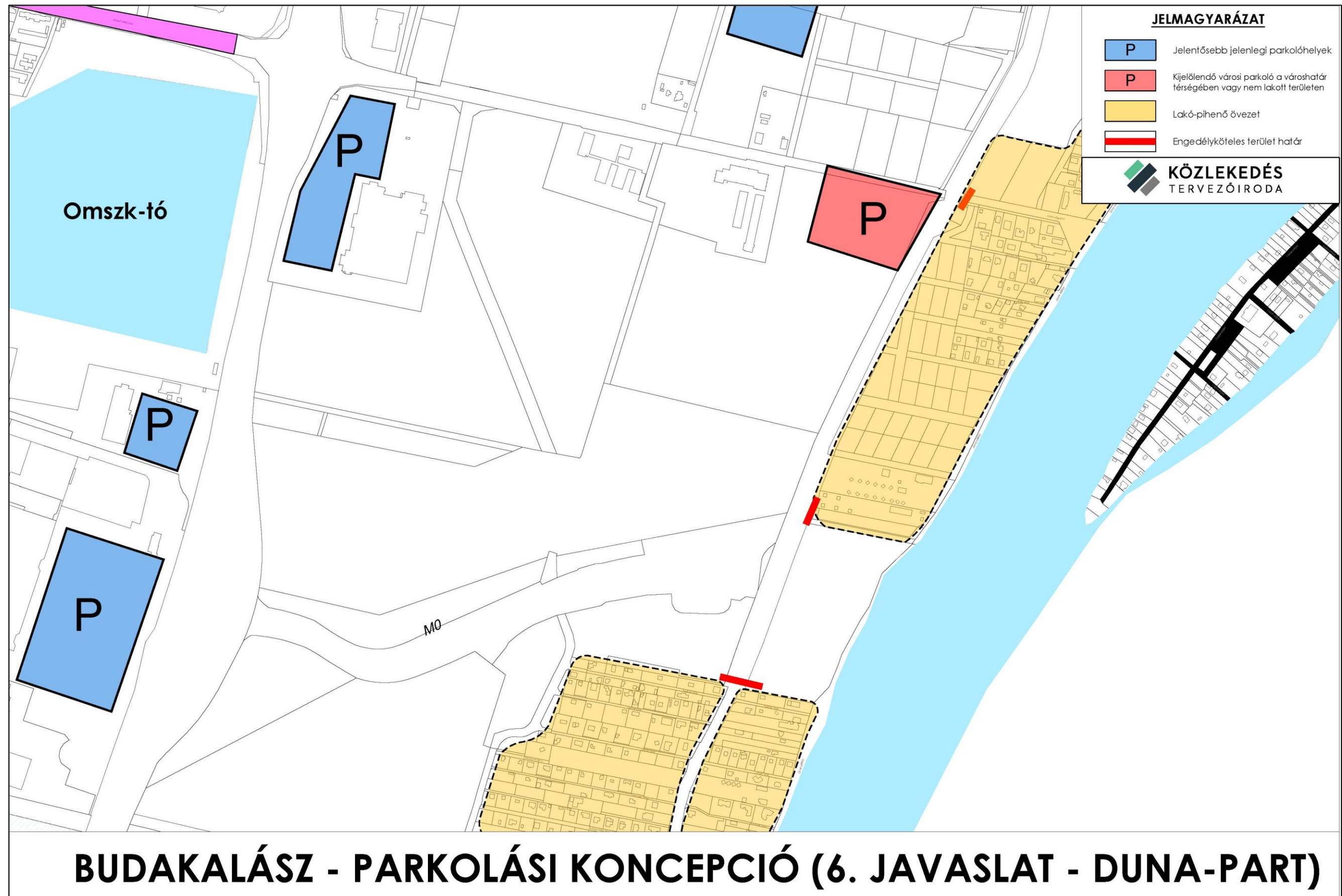
1-16. ábra Budakalász - Parkolási koncepció – 1. javaslat – Omszk parki környezet



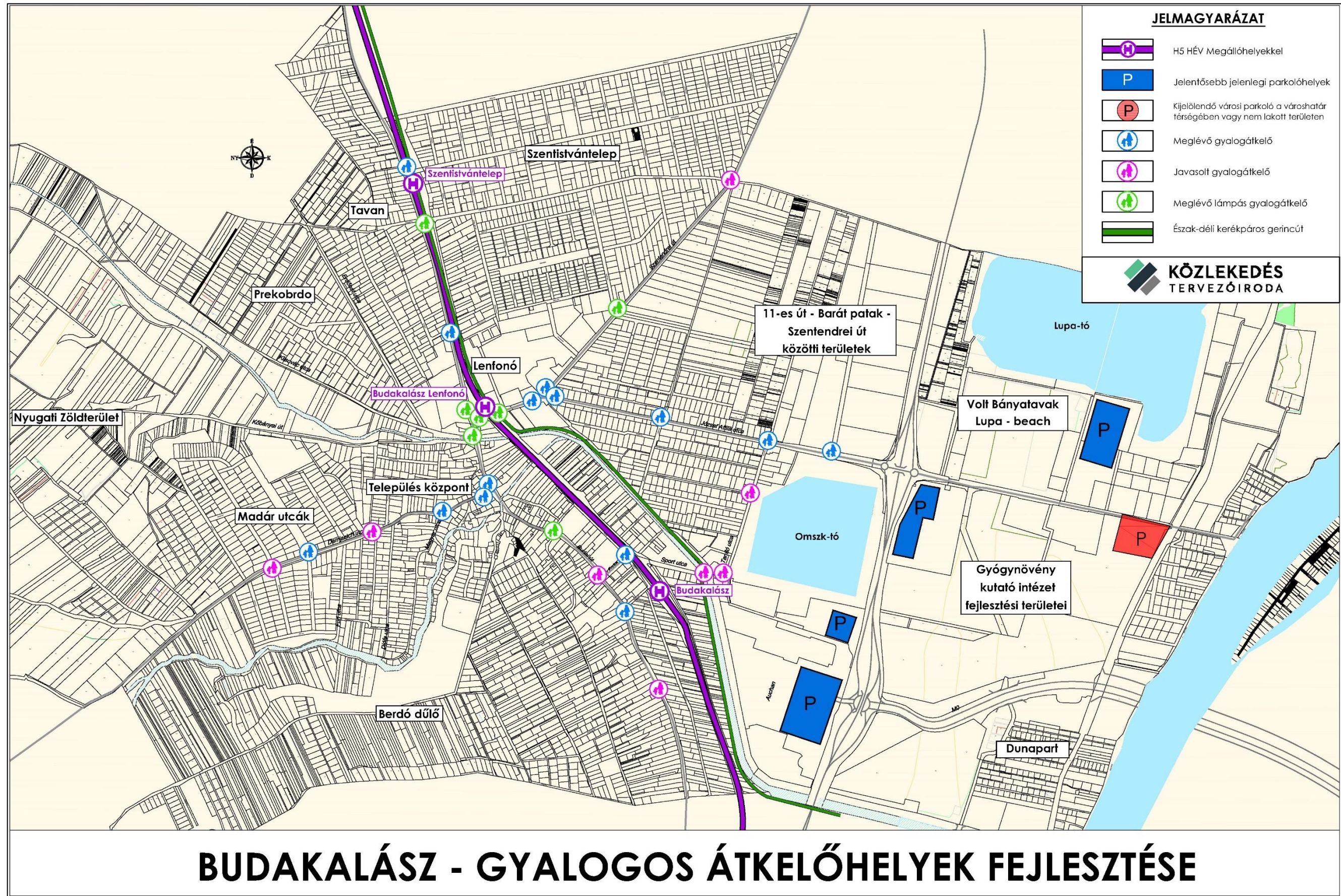
1-17. ábra Budakalász - Parkolási koncepció – 2. javaslat - Belváros



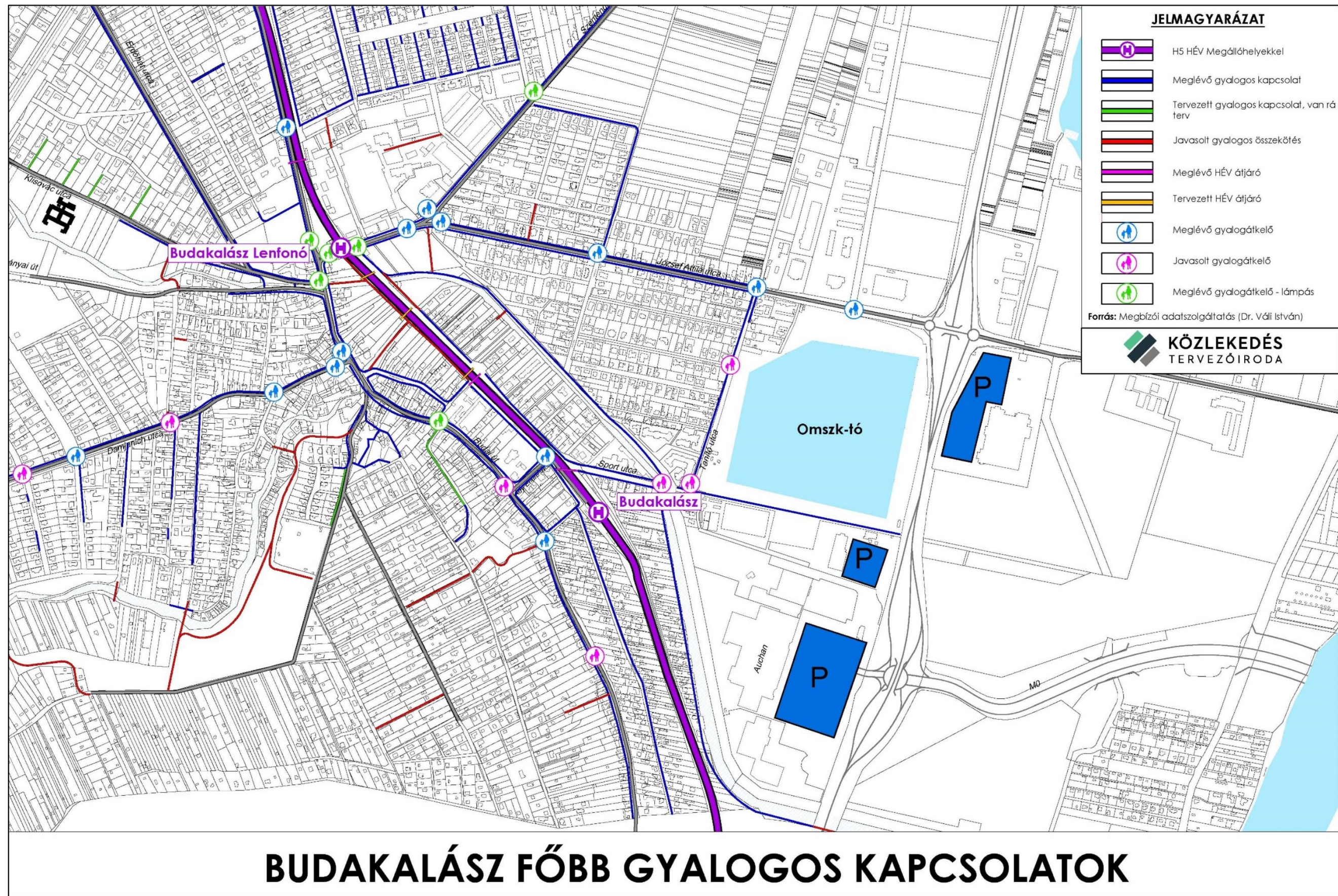
1-18. ábra Budakalász - Parkolási koncepció – 3. javaslat – Intézmények térsége



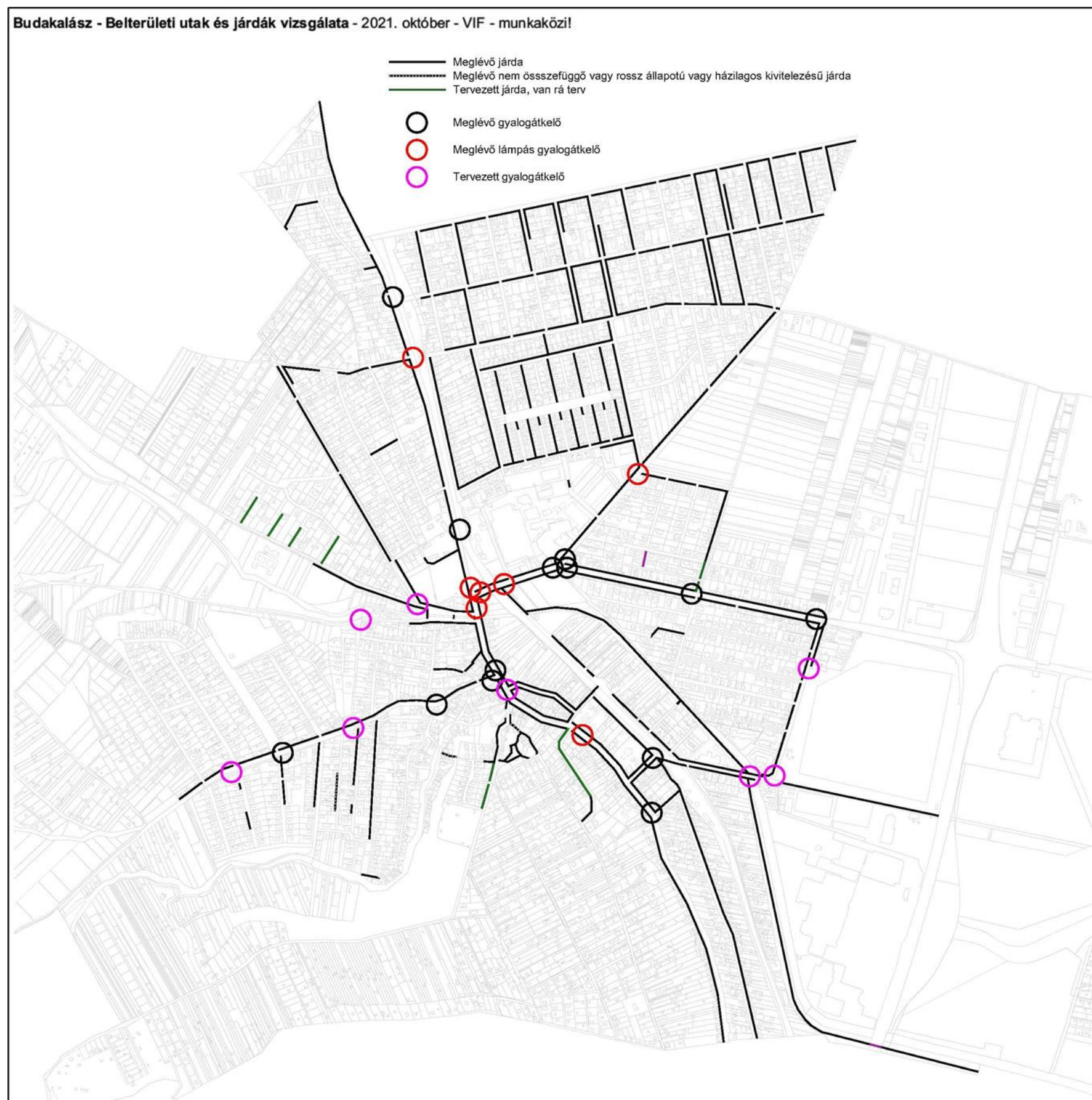
1-19. ábra Budakalász - Parkolási koncepció – 6. javaslat – Duna-part



1-20. ábra Budakalász gyalogos átkelőhelyek fejlesztése

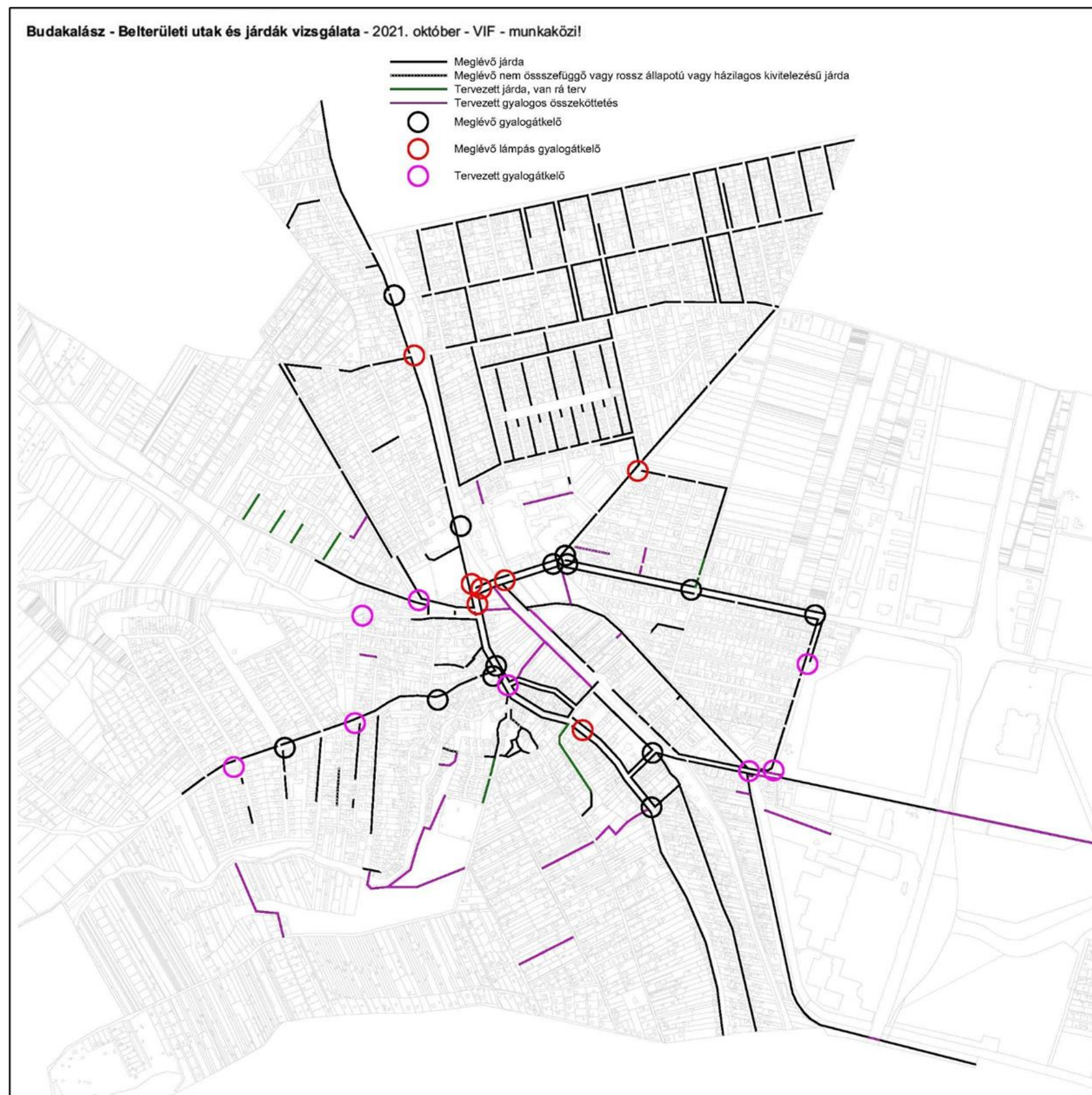


1-21. ábra Budakalász főbb gyalogos kapcsolatok

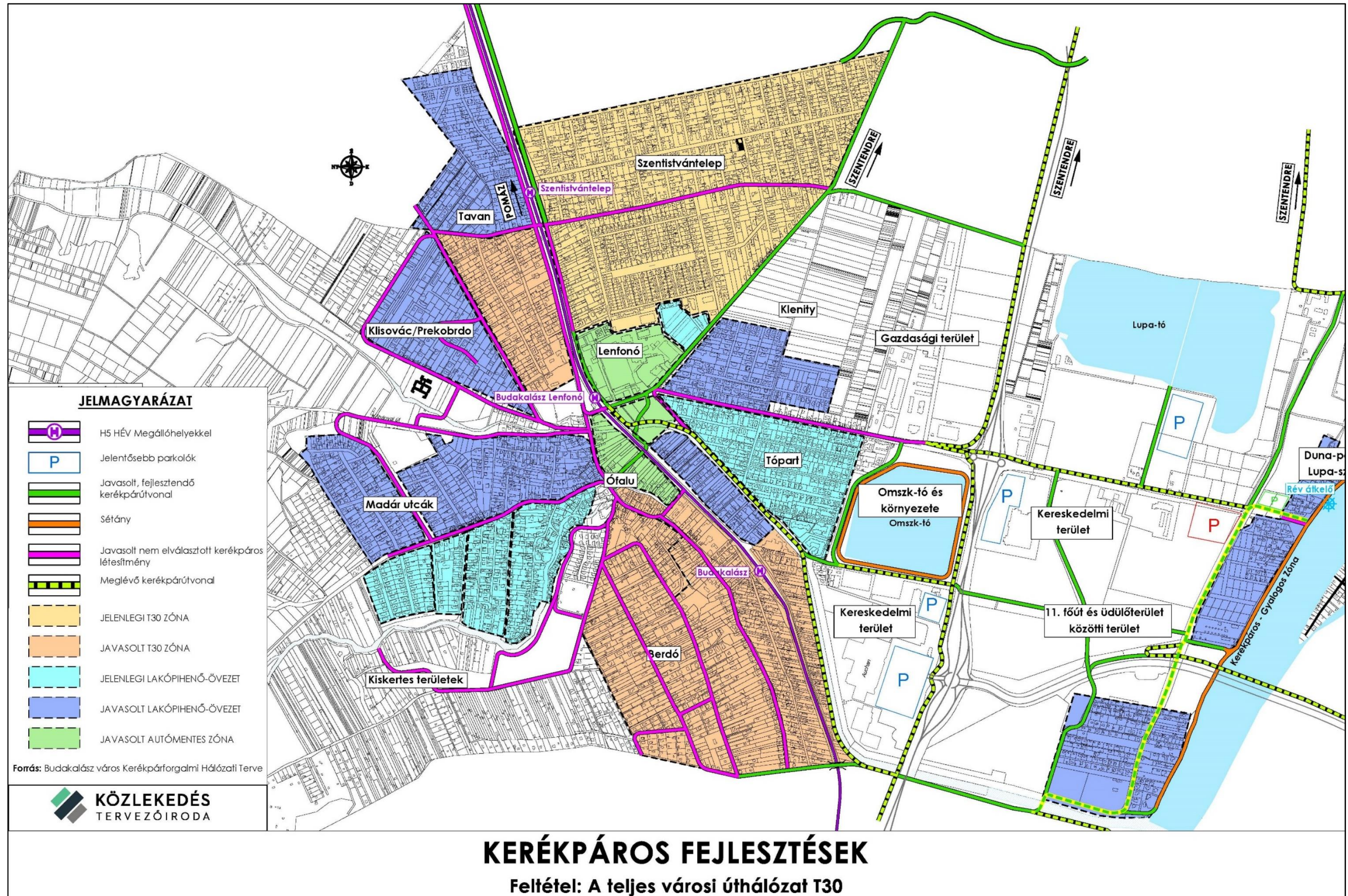


1-22. ábra Belterületi járdák vizsgálata (Forrás: dr. Váli István Frigyes)

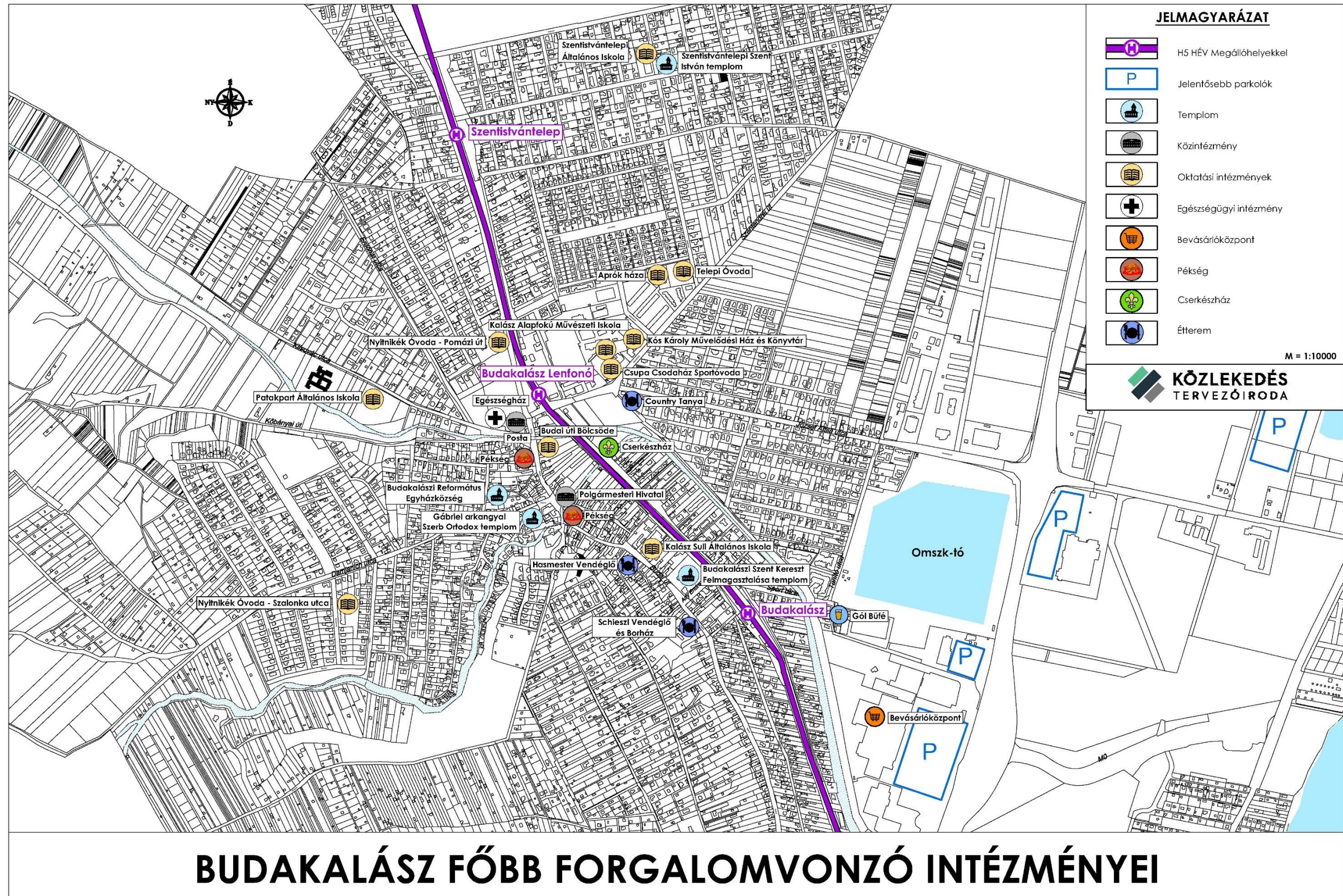




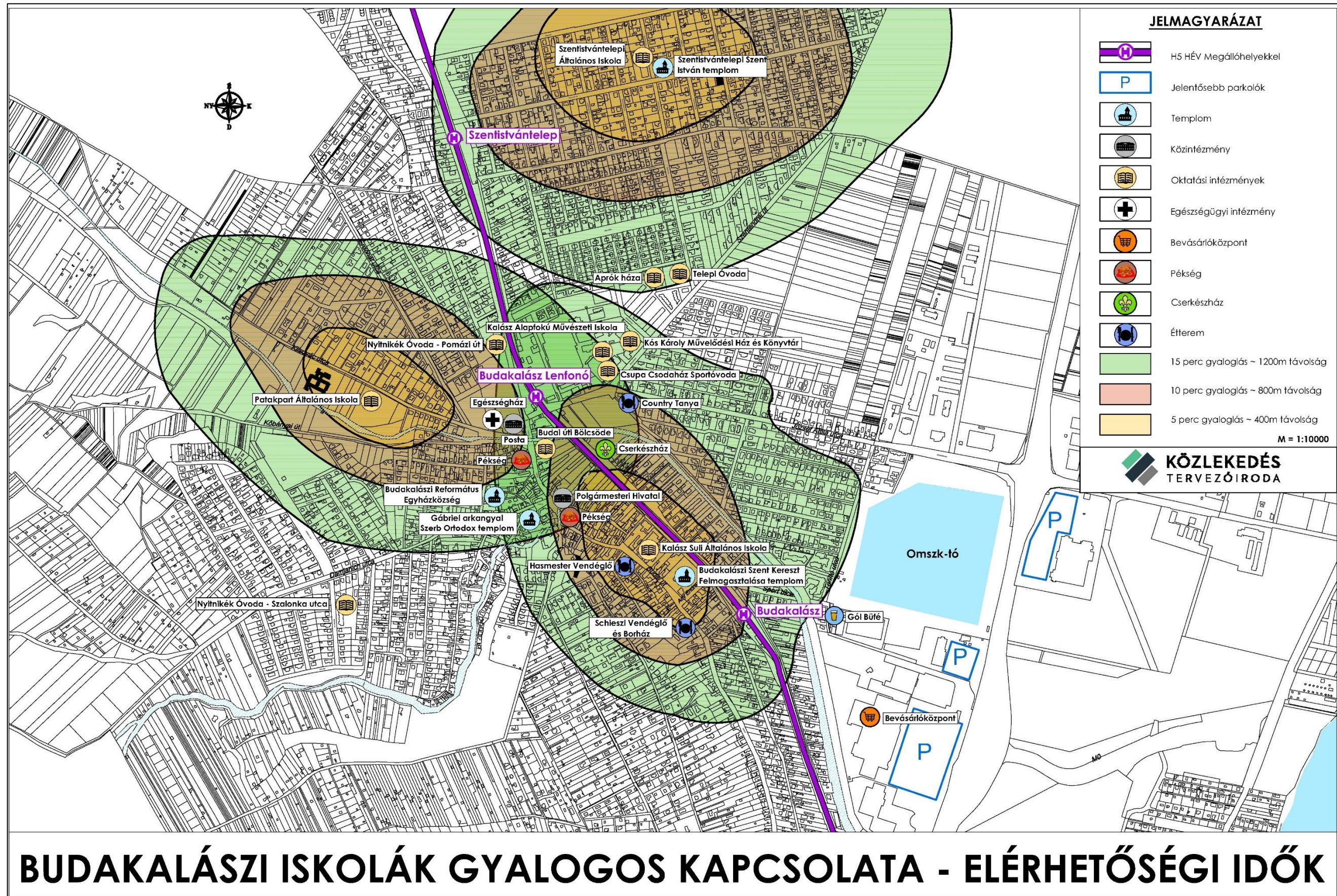
1-23. ábra Belterületi járdák vizsgálata (Forrás: dr. Váli István Frigyes)



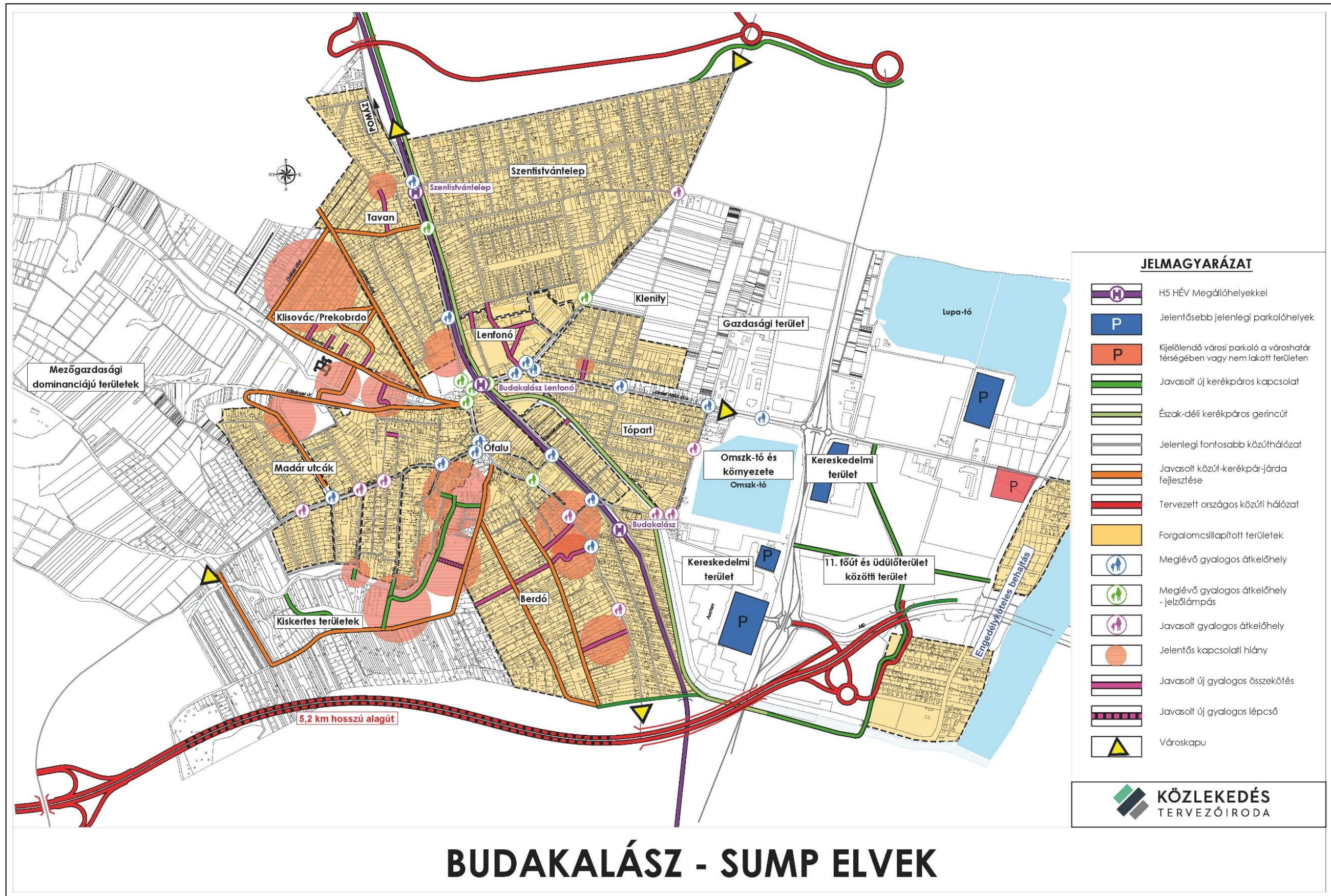
1-24. ábra Kerékpáros fejlesztések – Feltétel a teljes városi úthálózat Tempo30



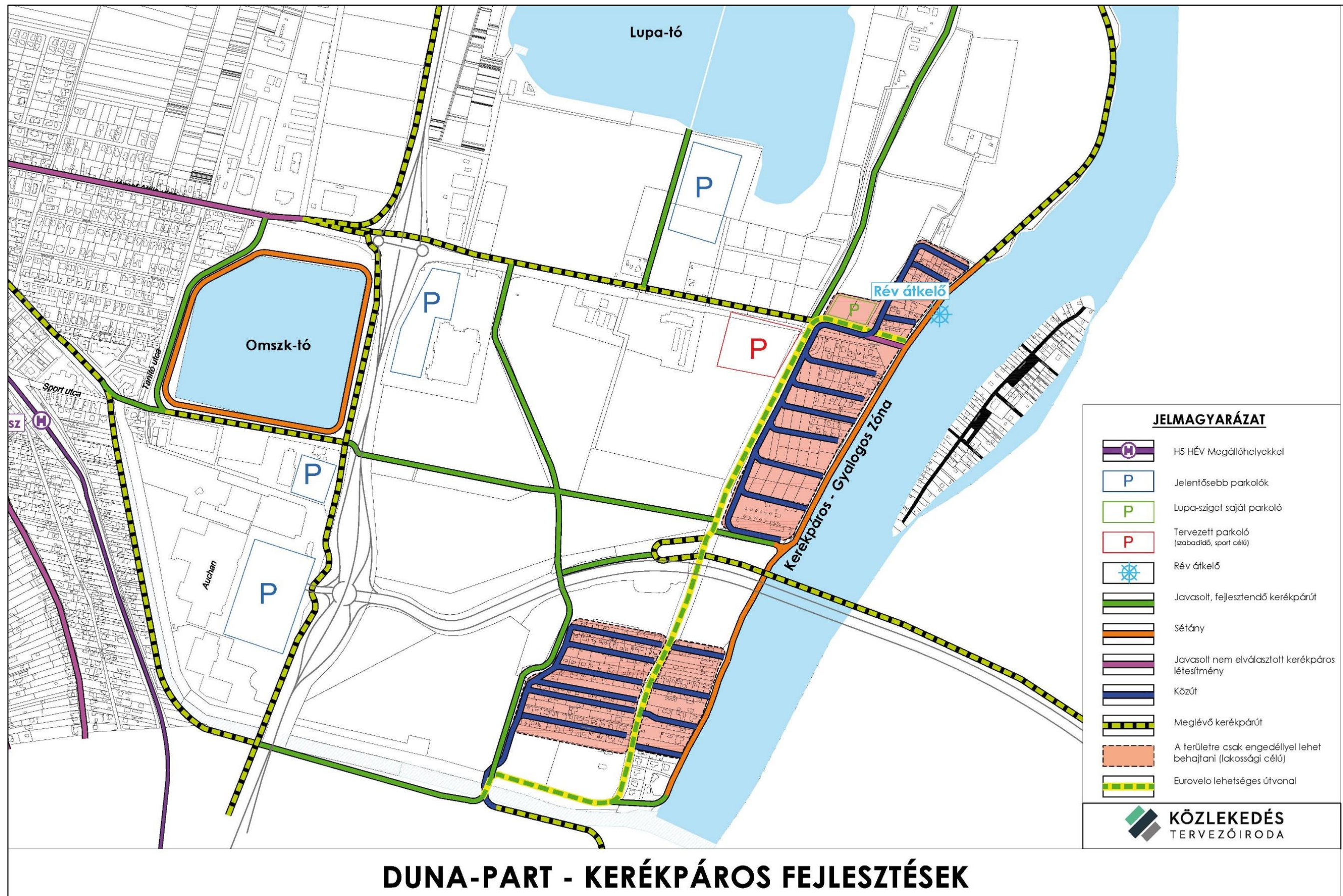
1-25. ábra Budakalász főbb forgalomvonzó intézményei



1-26. ábra Budakalászi Általános iskolák gyalogos kapcsolata - Elérhetőségi idők



1-27. ábra Budakalász SUMP elvek - Kapcsolati hiányok



1-28. ábra Duna-part - Kerékpáros fejlesztések

## 1.2. Kérdőív – Újságban megjelent



## BUDAKALÁSZ 2021 LAKOSSÁGI FELMÉRÉS

Budakalász túlépített és rendkívül zsúfolt. A 2011 Egyesület programjának megfelelően a településrendezési eszköztár teljes felülvizsgálata elindult. Célunk a városunk élhetőségét hosszú évekre meghatározó szabályrendszer megújítása.

A tervezők munkáját az alábbi lakossági felméréssel szeretnénk megalapozni. Kiemelt figyelmet fordítunk Budakalász közlekedési és környezetvédelmi adottságaira is, ezek külön részei a felmérési folyamatnak, és a kérdőívben is önálló blokkokban szerepelnek.

Kérjük, válaszadásával segítse az előkészítési folyamatot, mondja el véleményét településünk fejlődésével, közlekedésével és környezetvédelmi helyzetével kapcsolatban! A kérdőív kitöltése 12-15 percet vesz igénybe.

Kérjük, 2021. október 20-ig juttassa el az alábbi címek egyikére:

postai úton 2011 Budakalász Petőfi tér 1., illetve telepulesrendezes@budakalasz.hu

A válaszadás önkéntes és anonim, személyes adatokat nem rögzítünk. A keletkezett információkat kizárólag összesítve, elemzés céljából használja fel Budakalász Város Önkormányzata megbízásából a KASIB Kft., az ÉrtékTérkép Kft. valamint a Közlekedés Kft.

Közreműködését köszönjük!

Budakalász Város Önkormányzata

Ön Budakalászi lakos?

igen  nem

### BUDAKALÁSZ TELEPÜLÉSFEJLESZTÉSI ÉS TELEPÜLÉSRENDEZÉSI TERVÉHEZ KAPCSOLÓDÓ KÉRDÉSEK

Budakalász Településfejlesztési és Településrendezési Terve a KASIB Mérnöki Manager Iroda Kft. generál tervezésében készül. A kérdőívet a KASIB Kft. és az ÉrtékTérkép Kft. munkatársai készítették.

Szeretnénk az Ön véleményét, észrevételeit, javaslatait is beépíteni a készülő dokumentációkba.

Kérjük, segítse a munkánkat a kérdőív kitöltésével.

Tekintszen előre! Ön szerint melyik irányba fejlődjön inkább a jelenleg 12.000 lakosú Budakalász az elkövetkező évtizedekben?

- a lakosságszám növekedése az elmúlt évtizedek tempója alapján folytatódjon
- le kell fékezni a lakosságszám növekedést, a város így is túlszűfolt

Hogyan képzelel el Budakalászon a saját életét a távolabbi jövőben?

- itt szeretnék élni
- el szeretnék költözni, máshol szeretnék élni
- egyéb:

Mely területeken lát lehetőséget, kitérési pontot Budakalász fejlesztésében a következő években? (több válasz is megjelölhető)

- helyi gazdasági élet élénkítése
- tudásalapú cégek betelepülése
- nagyobb gazdasági, kereskedelmi vállalkozások betelepülése
- közösségi élet fejlesztése (kisközösségek, városi, kulturális és sportesemények, stb.)
- oktatás, továbbképzés fejlesztése
- sport és rekreációs területek fejlesztése, növelése
- új lakóterületek kijelölése
- egyéb:

Budakalász további fejlődése és az élhetőség javítása érdekében az alábbiak közül mely területeken tart szükségesnek és lehetségesnek változásokat? (több válasz is megjelölhető)

- helyi munkalehetőségek támogatása
- településen belüli intézményi ellátottság javítása
- autós közlekedési kapcsolatok fejlesztése
- kerékpárutak kiépítése
- gyalogutak kiépítése
- településen belüli közösségi közlekedés fejlesztése
- közterek, zöld-, sport és egyéb rekreációs területek bővítése
- egyéb:

Válassza ki az Ön véleményéhez legközelebb álló állítást!

- helyi munkalehetőségek támogatása
- Budakalász jelenlegi infrastrukturális és szolgáltatási színvonalát megfelelőnek tartom, ezt kellene tartani a jövőben is

elégedett lennék alacsonyabb színvonallal is, ha alacsonyabbak lennének az adók is

magasabb színvonalat szeretnék, és ezért megfizetném a magasabb adót is

Mely szolgáltatásokat szükséges bővíteni, fejleszteni? (több válasz is megjelölhető)

- kereskedelem-bevásárlás
- ügyintézés (közmujszolgáltatók, posta, polg.hiv., bank stb.)
- oktatás, továbbképzés
- vendéglátás
- egészség, szépségápolás
- testedzés
- rekreáció
- egyéb:

### HA ÁR-ÉRTÉK ARÁNYBAN NEM LENNE JELENTŐS KÜLÖNBSÉG, AKKOR MILYEN SZOLGÁLTATÁSOKAT VENNE IGÉNYBE ITT, ÉS MELYEK ESETÉBEN VÁLASZTANA KÜLSŐ LEHETŐSÉGEKET?

Amennyiben külső lehetőséget választana, kérem írja le miért és hol venné igénybe!

Bevásárlás

- Budakalászon venném igénybe
- egyéb:

Oktatás, továbbképzés

- Budakalászon venném igénybe
- egyéb:

Vendéglátás

- Budakalászon venném igénybe
- egyéb:

Egészség, szépségápolás

- Budakalászon venném igénybe
- egyéb:

Testedzés

- Budakalászon venném igénybe
- egyéb:

Rekreáció

- Budakalászon venném igénybe
- egyéb:

Kulturális szolgáltatások

- Budakalászon venném igénybe
- egyéb:

Egyéb szolgáltatás, mégpedig:

## TOVÁBBI TELEPÜLÉSFEJLESZTÉSI KÉRDÉSEK

Ha Ön vállalkozó és nem itt van a székhelye, milyen feltételek esetén választaná Budakalászt?

- alacsony adók
- jelenleginél jobb megközelítés (közlekedés)
- alkalmazottak, munkatársak rendelkezésre állása
- gazdasági klíma fejlesztése (üzleti szolgáltatások, fórumok, helyi projektek)
- hibrid munkavégzés (home office, co-working irodák)
- Budakalászon van a vállalkozásom székhelye
- nem vagyok vállalkozó
- egyéb:

Ha vállalkozást indítana, milyen típusú vállalkozásban gondolkodna?

Mely településrészen vállalkozna legszívesebben?

- Berdó
- Duna-part
- Klenity
- OMSZK-tó környéke
- Ófalu
- Prekobrdó
- Madár utcák
- Szentistvánteleg
- Taván
- Luppya-sziget
- Nem szeretnék vállalkozni
- egyéb:

Támogatna-e anyagilag is közösségi célokat a lakókörnyezetében, például fejleszteni? (több válasz is megjelölhető)

- közbiztonság növelése (pl. térfelügyelő kamera)
- köztér és környezetszépítés (virágosítás, utca rendben tartása, légvezetékek eltüntetése, stb.)
- közösségi programok
- új szabadterei sportlehetőségek megteremtése
- köztéri szobor, helytörténeti kiállítás, galéria létesítése
- wifi az egész településen
- támogatom a közösségfejlesztést, de anyagilag nincs rá lehetőségem
- támogatom a közösségfejlesztést, egyéni, vagy közösségi tevékenységgel, önkéntes munkával
- támogatom a közösségfejlesztést egyéb módon
- nincs igényem a közösségi programokra, közösségi fejlesztésre
- egyéb:

Milyen közintézmény fejlesztést, bővítést, létesítést tart szükségesnek? (több válasz is megjelölhető)

- bölcsőde
- óvoda
- általános iskola
- középiskola
- orvosi rendelő
- művelődési intézmény
- egyéb:

Mely településrészen és milyen közintézmény hiányát érzi leginkább?

Milyen közterület-fejlesztést, bővítést, létesítést tart szükségesnek? (több válasz is megjelölhető)

- játszótér
- park
- sétány
- szabadterei sportlehetőség
- egyéb:

Mely településrészen, milyen közterület-fejlesztés hiányát érzi leginkább?

Milyen környezeti problémát lát a településen? (több válasz is megjelölhető)

- légszennyezés
- zajterhelés
- illegális hulladéklerakás
- víz-, talaj szennyezés
- egyéb:

Mely településrészen érzi leginkább ezeket a környezeti problémákat?

Hogyan képzelel el a Duna-parti üdülőterület fejlődését?

- maradjon meg a jelenlegi kertes, hétvégi házas üdülőterület
- az üdülőterület közművesítése, úthálózata fejlődjön, de a terület maradjon kertes hétvégi házas üdülőterület
- az üdülőterület alakuljon át lakóterületté
- egyéb:

Milyen köz-funkciót, használatot szeretne a Dunaparton?

- játszótér
- park
- sétány
- egyéb:

Támogatja-e...

a Dunapart fejlesztését úgy, hogy a város lakói számára a közhasználatú területek létesüljenek?

- igen  nem

hogy a 11-es út és a Duna között lakóterületek alakuljanak ki?

- igen  nem

hogy a 11-es út és a Duna között a gazdasági területek létesüljenek?

- igen  nem

hogy a 11-es út és a Duna között sport és rekreáció fejlesztése történjen?

- igen  nem

hogy a Téglási András utcától Szentendre felé, a füves, beépítetlen területen a kijelölt lakóterület beépüljön?

- igen  nem

hogy lakóterületek nyugati széléhez kapcsolódó kertes mezőgazdasági területek irányába terjeszkedjen tovább a lakóterület?

- igen  nem

hogy a kertes mezőgazdasági területek tartsák meg természetközeli jellegüket és csak az egybefüggő nagy kiterjedésű területeknél, kizárólag az ottlakást igénylő gazdálkodáshoz kapcsolódóan létesülhessen lakófunkciót is tartalmazó gazdasági épület?

- igen  nem

hogy a Lenfonó területén a meglévő magas hozzáadott értékű gazdasági tevékenységek és kulturális rendeltetések mellé hasonló funkciók kerüljenek parkos környezetben?

- igen  nem



**Jelölje be az Önre jellemző állításokat!**  
(több válasz is megjelölhető)

- naponta ingázok, Budakalászon kívül dolgozom
- Budakalászon dolgozom
- ügyeim intézése miatt hetente több alkalommal elutazom a városból
- hibrid munkavégzést folytatok (heti 2-3 alkalommal home office)
- jelenleg nincs munkám
- egyéb:

**Melyik közösség-típus(oka)t érzi magához közelebb?** (több válasz is lehetséges)

- vallási
- szakmai, üzleti
- kézműves, hobbi
- sport és szabadidős
- kulturális tematikájú (pl. kórus, olvasókör, filmklub, előadások)
- gazdálkodási (kiskert, öko-bio gazdálkodás, stb.)
- családi-baráti, szomszédsági
- egyéb:

**KÖZLEKEDÉSI SZOKÁSOK ÉS IGÉNYEK FELMÉRÉSE****Ha Ön aktív dolgozó / aktív nyugdíjas – Munkába járás jellemzői**

- Munkahelyre bejárok a hét minden munkanapján
- Otthon dolgozom, csak néha kell bemennem
- Home office-ban dolgozom teljes munkaidőben
- Többféle helyszínen dolgozom jellemzően
- Nem vagyok aktív
- egyéb:

**Mik az Ön jellemző napi közlekedési szokásai?**  
(több válasz is megjelölhető)

- Budakalászon belül gyalog közlekedek
- Budakalászon belül kerékpárral közlekedek
- Budakalászon belül autóval közlekedek
- Ingázó vagyok - HÉV-vel járok
- Ingázó vagyok - autóval, vezetőként közlekedek
- Ingázó vagyok - autóval, utasként közlekedek
- egyéb:

**Ha tömegközlekedéssel szeretne utazni, akkor milyen módon jut el a megállóba, állomásra?**  
(több válasz is lehetséges)

- személygépkocsi vezetőjeként
- személygépkocsi utasaként
- taxival
- autóbusszal
- HÉV-vel
- motorkerékpárral
- kerékpárral
- gyalog
- mikromobilitás (pl. roller)
- egyéb:

**Ha személygépkocsival jut el a megállóba, állomásra, és Ön vezet, akkor leggyakrabban hol parkol az autóval?**

- utcán, a megálló közelében - 100 m belül
- utcán, a megállótól távolabb - 100 m kívül
- P+R Budakalászon
- P+R Budapesten
- egyéb:

**Általában mi az utazás célja?**

- munkahely
- munkával kapcsolatos ügyintézés
- szabadidős tevékenység
- iskola/óvoda
- magán ügyintézés
- egészségügy
- családtag/egyéb személy szállítása
- vásárlás
- családi/baráti látogatás
- egyéb:

**Legtöbbször hova utazik otthonról?**  
(Budakalászon belüli cél esetén utcánév is)**Az utazáshoz használt jogosultsága, ha közösség közlekedést használ:**

- jegy - teljes árú
- jegy - 20%
- jegy - 33%
- jegy - 50%
- jegy - 90%
- havi bérlet teljes árú
- félhavi bérlet teljes árú
- havi bérlet tanulói
- félhavi bérlet tanulói
- havi bérlet 90%
- félhavi bérlet 90%
- Területi /viszonylati bérlet
- ingyen utazik
- bliccel
- egyéb:

**Milyen gyakran utazik az alábbi közlekedési eszközökkel?**

	minden nap	minden hétköznap	hetente néhányszor	havonta néhányszor	ritkán	soha
HÉV	<input type="checkbox"/>	<input type="checkbox"/>	<input type="checkbox"/>	<input type="checkbox"/>	<input type="checkbox"/>	<input type="checkbox"/>
autóbusz (szerződéses)	<input type="checkbox"/>	<input type="checkbox"/>	<input type="checkbox"/>	<input type="checkbox"/>	<input type="checkbox"/>	<input type="checkbox"/>
autó vezetőként	<input type="checkbox"/>	<input type="checkbox"/>	<input type="checkbox"/>	<input type="checkbox"/>	<input type="checkbox"/>	<input type="checkbox"/>
autó utasként	<input type="checkbox"/>	<input type="checkbox"/>	<input type="checkbox"/>	<input type="checkbox"/>	<input type="checkbox"/>	<input type="checkbox"/>
motorkerékpár, robogó	<input type="checkbox"/>	<input type="checkbox"/>	<input type="checkbox"/>	<input type="checkbox"/>	<input type="checkbox"/>	<input type="checkbox"/>
kerékpár	<input type="checkbox"/>	<input type="checkbox"/>	<input type="checkbox"/>	<input type="checkbox"/>	<input type="checkbox"/>	<input type="checkbox"/>
mikromobilitási eszközök (pl. roller)	<input type="checkbox"/>	<input type="checkbox"/>	<input type="checkbox"/>	<input type="checkbox"/>	<input type="checkbox"/>	<input type="checkbox"/>

## Kérem értékelje a közösségi közlekedési járművek alábbi jellemzőit!

	nagyon rossz	rossz	közepes	jó	nagyon jó
külső-belső megjelenés	<input type="checkbox"/>	<input type="checkbox"/>	<input type="checkbox"/>	<input type="checkbox"/>	<input type="checkbox"/>
műszaki jellemzői (padlósínt, zajszint, fel- és leszállás módja, stb.)	<input type="checkbox"/>	<input type="checkbox"/>	<input type="checkbox"/>	<input type="checkbox"/>	<input type="checkbox"/>
tisztaság	<input type="checkbox"/>	<input type="checkbox"/>	<input type="checkbox"/>	<input type="checkbox"/>	<input type="checkbox"/>

## Kérem értékelje a közösségi közlekedési eszközök budakalászi megállóhelyeit!

	nagyon rossz	rossz	közepes	jó	nagyon jó
megközelíthetősége	<input type="checkbox"/>	<input type="checkbox"/>	<input type="checkbox"/>	<input type="checkbox"/>	<input type="checkbox"/>
kialakítása (esőbeálló, burkolat)	<input type="checkbox"/>	<input type="checkbox"/>	<input type="checkbox"/>	<input type="checkbox"/>	<input type="checkbox"/>
utastájékoztató minősége (nyomtatott alapú, LED kijelzős)	<input type="checkbox"/>	<input type="checkbox"/>	<input type="checkbox"/>	<input type="checkbox"/>	<input type="checkbox"/>
P+R ellátottság	<input type="checkbox"/>	<input type="checkbox"/>	<input type="checkbox"/>	<input type="checkbox"/>	<input type="checkbox"/>
Kerékpártároló ellátottság	<input type="checkbox"/>	<input type="checkbox"/>	<input type="checkbox"/>	<input type="checkbox"/>	<input type="checkbox"/>

## Kérem értékelje a közösségi közlekedési szolgáltatás megbízhatóságát!

	nagyon rossz	rossz	közepes	jó	nagyon jó
műszaki hibák gyakorisága (nagyon rossz=nagyon gyakori, nagyon jó=nagyon ritka)	<input type="checkbox"/>	<input type="checkbox"/>	<input type="checkbox"/>	<input type="checkbox"/>	<input type="checkbox"/>
járatok pontossága (menetrendszerűség)	<input type="checkbox"/>	<input type="checkbox"/>	<input type="checkbox"/>	<input type="checkbox"/>	<input type="checkbox"/>
pályák állapota (útpálya, vágányok, kerékpárút, járda)	<input type="checkbox"/>	<input type="checkbox"/>	<input type="checkbox"/>	<input type="checkbox"/>	<input type="checkbox"/>
járművek állapota	<input type="checkbox"/>	<input type="checkbox"/>	<input type="checkbox"/>	<input type="checkbox"/>	<input type="checkbox"/>

Milyen fejlesztéseket szeretne látni Budakalász város közlekedésére vonatkozóan?  
(pl.: infrastruktúrát érintő, P+R =parkolj és utazz, B+R=kerékpározz és utazz, kerékpártárolás, szolgáltatásokkal kapcsolatos, menetrend, útvonal, tájékoztatás, értékesítési helyek, több parkolási lehetőség, kevesebb dugó)

## ÁLTALÁNOS KÉRDÉSEK AZ EGYÉNI KÖZLEKEDÉSI SZOKÁSOKKAL KAPCSOLATBAN

Gyakrabban használná-e a HÉV-et, ha azt első ütemben gyorsvasúttá, később metróvá építenék át a Batthyányi térig?

- Nem, mert én mindenképpen autóval megyek be Budapestre
- Nem, mert ritkán kell bemennem Budapestre
- Igen, mert ez környezetvédelmi szempontból is kívánatos lenne
- Igen, mert sokkal gyorsabban elérném a budapesti úti céljaimat
- egyéb:

Ha személygépkocsival jut el a megállóba, állomásra, és Ön vezet, akkor leggyakrabban hol parkol az autóval?

- utcán, a megálló közelében - 100 m belül
- utcán, a megállótól távolabb - 100 m kívül
- P+R Budakalászon
- P+R Budapesten
- egyéb:

Ön szerint mennyire magas a közlekedésből származó környezetterhelés (légszennyezés, zajterhelés) Budakalászon?

- Engem nem zavar a forgalom, a szennyeződés problémáját eltűnőzök.
- Kissé zavaró, de ez együtt jár a gazdasági társadalmi élettel
- Nagyon rossz a levegő nagy a zaj, mindenképpen forgalomkorlátozás szükséges
- Drasztikus intézkedések szükségesek a környezetterhelés csökkentésére

Szükségesnek tartja-e a budakalászi kerékpárút-hálózat továbbfejlesztését?

- Igen, mert az úttesten biciklizők nagyban akadályozzák az autóforgalmat
- Igen, mert a kerékpárosok így biztonságosabban tudnának közlekedni
- Nem, mert a városban amúgy is kicsi a kerékpárforralom
- Igen, mert sokkal többen kerékpároznának, ha sűrűbb lenne a kerékpárút hálózat
- egyéb:

Kérem értékelje a budakalászi közúthálózat állapotát!

	nagyon rossz	rossz	közepes	jó	nagyon jó
főúthálózat szerkezeti adottságai	<input type="checkbox"/>	<input type="checkbox"/>	<input type="checkbox"/>	<input type="checkbox"/>	<input type="checkbox"/>
burkolt utak minősége	<input type="checkbox"/>	<input type="checkbox"/>	<input type="checkbox"/>	<input type="checkbox"/>	<input type="checkbox"/>
utak szegélyének, padkájának karbantartása, tisztasága	<input type="checkbox"/>	<input type="checkbox"/>	<input type="checkbox"/>	<input type="checkbox"/>	<input type="checkbox"/>

Kérem értékelje a forgalmi helyzetet a városban!

	nagyon rossz	rossz	közepes	jó	nagyon jó
utak zsúfoltsága	<input type="checkbox"/>	<input type="checkbox"/>	<input type="checkbox"/>	<input type="checkbox"/>	<input type="checkbox"/>
célpont megközelíthetősége (egyirányú utcák rendszere)	<input type="checkbox"/>	<input type="checkbox"/>	<input type="checkbox"/>	<input type="checkbox"/>	<input type="checkbox"/>

**Kérem értékelje a parkolást a városban!**

	nagyon rossz	rossz	közepes	jó	nagyon jó
parkolóhelyek száma	<input type="checkbox"/>	<input type="checkbox"/>	<input type="checkbox"/>	<input type="checkbox"/>	<input type="checkbox"/>
parkolóhelyek minősége	<input type="checkbox"/>	<input type="checkbox"/>	<input type="checkbox"/>	<input type="checkbox"/>	<input type="checkbox"/>
P+R parkolóhelyek száma	<input type="checkbox"/>	<input type="checkbox"/>	<input type="checkbox"/>	<input type="checkbox"/>	<input type="checkbox"/>
parkolóhelyek elhelyezkedése	<input type="checkbox"/>	<input type="checkbox"/>	<input type="checkbox"/>	<input type="checkbox"/>	<input type="checkbox"/>
parkolóhelyek tisztasága	<input type="checkbox"/>	<input type="checkbox"/>	<input type="checkbox"/>	<input type="checkbox"/>	<input type="checkbox"/>

**Kérem értékelje a gyalogos felületeket a városban!**

	nagyon rossz	rossz	közepes	jó	nagyon jó
járdák, terek kialakítása	<input type="checkbox"/>	<input type="checkbox"/>	<input type="checkbox"/>	<input type="checkbox"/>	<input type="checkbox"/>
gyalogátkelők helyek száma	<input type="checkbox"/>	<input type="checkbox"/>	<input type="checkbox"/>	<input type="checkbox"/>	<input type="checkbox"/>
gyalogátkelők helyek biztonsága	<input type="checkbox"/>	<input type="checkbox"/>	<input type="checkbox"/>	<input type="checkbox"/>	<input type="checkbox"/>

**Kérem értékelje a kerékpározással kapcsolatos lehetőségeket!**

	nagyon rossz	rossz	közepes	jó	nagyon jó
kerékpározásra alkalmas út mennyisége	<input type="checkbox"/>	<input type="checkbox"/>	<input type="checkbox"/>	<input type="checkbox"/>	<input type="checkbox"/>
meglévő kerékpárutak minősége	<input type="checkbox"/>	<input type="checkbox"/>	<input type="checkbox"/>	<input type="checkbox"/>	<input type="checkbox"/>
kerékpártárolás lehetősége	<input type="checkbox"/>	<input type="checkbox"/>	<input type="checkbox"/>	<input type="checkbox"/>	<input type="checkbox"/>
meglévő kerékpárutak biztonsága	<input type="checkbox"/>	<input type="checkbox"/>	<input type="checkbox"/>	<input type="checkbox"/>	<input type="checkbox"/>

**BUDAKALÁSZ KÖRNYEZETVÉDELMI PROGRAMJÁHOZ KAPCSOLÓDÓ KÉRDÉSEK****Kérjük, értékelje Budakalász környezetének alábbi jellemzőit!**

(A pontokat 1-től 5-ig terjedő skálán értékelje, ahol 1 a legrosszabb, 5 a legjobb érték)

	1	2	3	4	5
Közúti forgalom kellemetlenségei (balesetveszély)	<input type="checkbox"/>	<input type="checkbox"/>	<input type="checkbox"/>	<input type="checkbox"/>	<input type="checkbox"/>
Közlekedési légszennyezés mértéke (kipufogógáz)	<input type="checkbox"/>	<input type="checkbox"/>	<input type="checkbox"/>	<input type="checkbox"/>	<input type="checkbox"/>
Közlekedési zaj mértéke	<input type="checkbox"/>	<input type="checkbox"/>	<input type="checkbox"/>	<input type="checkbox"/>	<input type="checkbox"/>
Illegális személtalálás	<input type="checkbox"/>	<input type="checkbox"/>	<input type="checkbox"/>	<input type="checkbox"/>	<input type="checkbox"/>
Allergiát okozó növények (köz- és külterület, telkek)	<input type="checkbox"/>	<input type="checkbox"/>	<input type="checkbox"/>	<input type="checkbox"/>	<input type="checkbox"/>
Patakok, árkok és környékük állapota	<input type="checkbox"/>	<input type="checkbox"/>	<input type="checkbox"/>	<input type="checkbox"/>	<input type="checkbox"/>
A Duna-part és az árterének állapota	<input type="checkbox"/>	<input type="checkbox"/>	<input type="checkbox"/>	<input type="checkbox"/>	<input type="checkbox"/>
Szabálytalanságok ellenőrzése, számonkérése	<input type="checkbox"/>	<input type="checkbox"/>	<input type="checkbox"/>	<input type="checkbox"/>	<input type="checkbox"/>
Természeti értékek, a tájkép állapota	<input type="checkbox"/>	<input type="checkbox"/>	<input type="checkbox"/>	<input type="checkbox"/>	<input type="checkbox"/>
Utcák tisztasága (utak, járdák)	<input type="checkbox"/>	<input type="checkbox"/>	<input type="checkbox"/>	<input type="checkbox"/>	<input type="checkbox"/>
Területek rendezetlensége (pl. elhanyagolt telkek)	<input type="checkbox"/>	<input type="checkbox"/>	<input type="checkbox"/>	<input type="checkbox"/>	<input type="checkbox"/>
Állattartás problémái	<input type="checkbox"/>	<input type="checkbox"/>	<input type="checkbox"/>	<input type="checkbox"/>	<input type="checkbox"/>
Zöldterületek, parkok: tisztaságuk, növényzetük	<input type="checkbox"/>	<input type="checkbox"/>	<input type="checkbox"/>	<input type="checkbox"/>	<input type="checkbox"/>

**Kérjük, értékelje Budakalász környezetének alábbi jellemzőit aszerint, hogy milyen irányban változtak az elmúlt 5 évben!**

	romlott	változatlan	javult
Közúti forgalom kellemetlenségei (balesetveszély)	<input type="checkbox"/>	<input type="checkbox"/>	<input type="checkbox"/>
Közlekedési légszennyezés mértéke (kipufogógáz)	<input type="checkbox"/>	<input type="checkbox"/>	<input type="checkbox"/>
Közlekedési zaj mértéke	<input type="checkbox"/>	<input type="checkbox"/>	<input type="checkbox"/>

	romlott	változatlan	javult
Illegális szemétkerítés	<input type="checkbox"/>	<input type="checkbox"/>	<input type="checkbox"/>
Allergiát okozó növények (köz- és külterület, telkek)	<input type="checkbox"/>	<input type="checkbox"/>	<input type="checkbox"/>
Patakok, árkok és környékük állapota	<input type="checkbox"/>	<input type="checkbox"/>	<input type="checkbox"/>
A Duna-part és az árterének állapota	<input type="checkbox"/>	<input type="checkbox"/>	<input type="checkbox"/>
Szabálytalanságok ellenőrzése, számonkérése	<input type="checkbox"/>	<input type="checkbox"/>	<input type="checkbox"/>
Természeti értékek, a tájkép állapota	<input type="checkbox"/>	<input type="checkbox"/>	<input type="checkbox"/>
Utcák tisztasága (utak, járdák)	<input type="checkbox"/>	<input type="checkbox"/>	<input type="checkbox"/>
Területek rendezetlensége (pl. elhanyagolt telkek)	<input type="checkbox"/>	<input type="checkbox"/>	<input type="checkbox"/>
Állattartás problémái	<input type="checkbox"/>	<input type="checkbox"/>	<input type="checkbox"/>
Zöldterületek, parkok: tisztaságuk, növényzetük	<input type="checkbox"/>	<input type="checkbox"/>	<input type="checkbox"/>

Kérjük, osztályozza az alábbi környezeti tényezőket az Ön közvetlen lakókörnyezetében:  
(A pontokat 1-től 5-ig terjedő skálán értékelje, ahol 1 a legrosszabb, 5 a legjobb érték)

	1	2	3	4	5
Levegő minősége a forgalmas utak mentén	<input type="checkbox"/>	<input type="checkbox"/>	<input type="checkbox"/>	<input type="checkbox"/>	<input type="checkbox"/>
Utak, járdák műszaki állapota	<input type="checkbox"/>	<input type="checkbox"/>	<input type="checkbox"/>	<input type="checkbox"/>	<input type="checkbox"/>
Lakosság bevonása a környezeti akciókba, döntésekbe	<input type="checkbox"/>	<input type="checkbox"/>	<input type="checkbox"/>	<input type="checkbox"/>	<input type="checkbox"/>
Hulladékgyűjtés lehetőségei (veszélyes hulladék, elektronikai hulladék, stb.)	<input type="checkbox"/>	<input type="checkbox"/>	<input type="checkbox"/>	<input type="checkbox"/>	<input type="checkbox"/>
Esővíz, felszíni vizek elvezetése	<input type="checkbox"/>	<input type="checkbox"/>	<input type="checkbox"/>	<input type="checkbox"/>	<input type="checkbox"/>
Felszíni vízfolyások minősége	<input type="checkbox"/>	<input type="checkbox"/>	<input type="checkbox"/>	<input type="checkbox"/>	<input type="checkbox"/>
Tájékoztatás a környezetvédelemről	<input type="checkbox"/>	<input type="checkbox"/>	<input type="checkbox"/>	<input type="checkbox"/>	<input type="checkbox"/>
Lakóterület beépítése (sűrűség, zöldfelületek)	<input type="checkbox"/>	<input type="checkbox"/>	<input type="checkbox"/>	<input type="checkbox"/>	<input type="checkbox"/>
Kerékpározási lehetőségek	<input type="checkbox"/>	<input type="checkbox"/>	<input type="checkbox"/>	<input type="checkbox"/>	<input type="checkbox"/>
Tömegközlekedési lehetőségek	<input type="checkbox"/>	<input type="checkbox"/>	<input type="checkbox"/>	<input type="checkbox"/>	<input type="checkbox"/>

	1	2	3	4	5
Környéken lakók környezetéhez való hozzáállása	<input type="checkbox"/>	<input type="checkbox"/>	<input type="checkbox"/>	<input type="checkbox"/>	<input type="checkbox"/>
Szennyvízkezelés minősége	<input type="checkbox"/>	<input type="checkbox"/>	<input type="checkbox"/>	<input type="checkbox"/>	<input type="checkbox"/>
A felszín alatti vizek minősége (pl. talajvíz)	<input type="checkbox"/>	<input type="checkbox"/>	<input type="checkbox"/>	<input type="checkbox"/>	<input type="checkbox"/>
Környezeti nevelés, oktatás	<input type="checkbox"/>	<input type="checkbox"/>	<input type="checkbox"/>	<input type="checkbox"/>	<input type="checkbox"/>
Levegő minősége fűtési időszakban	<input type="checkbox"/>	<input type="checkbox"/>	<input type="checkbox"/>	<input type="checkbox"/>	<input type="checkbox"/>
Egészségügyi ellátás	<input type="checkbox"/>	<input type="checkbox"/>	<input type="checkbox"/>	<input type="checkbox"/>	<input type="checkbox"/>
Csatornázottság (szennyvízcsatornák, rákötések)	<input type="checkbox"/>	<input type="checkbox"/>	<input type="checkbox"/>	<input type="checkbox"/>	<input type="checkbox"/>
Épületek állapota	<input type="checkbox"/>	<input type="checkbox"/>	<input type="checkbox"/>	<input type="checkbox"/>	<input type="checkbox"/>
Ivóvíz minősége	<input type="checkbox"/>	<input type="checkbox"/>	<input type="checkbox"/>	<input type="checkbox"/>	<input type="checkbox"/>
Szemétszállítás (gyakoriság, szelektív hulladék, kukák telítettsége stb.)	<input type="checkbox"/>	<input type="checkbox"/>	<input type="checkbox"/>	<input type="checkbox"/>	<input type="checkbox"/>
A lakókörnyezetének jellege, ingatlanok értéke	<input type="checkbox"/>	<input type="checkbox"/>	<input type="checkbox"/>	<input type="checkbox"/>	<input type="checkbox"/>

Ha Ön lenne az Önkormányzat helyében, milyen prioritási sorrendben végezné az alábbiakat?  
(A pontokat 1-től 5-ig terjedő skálán értékelje, a következőképpen: 1 legkevésbé fontos, 5 legfontosabb)

	1	2	3	4	5
Utak, járdák kiépítése, javítása	<input type="checkbox"/>	<input type="checkbox"/>	<input type="checkbox"/>	<input type="checkbox"/>	<input type="checkbox"/>
Forgalom csillapítása, elvezetése	<input type="checkbox"/>	<input type="checkbox"/>	<input type="checkbox"/>	<input type="checkbox"/>	<input type="checkbox"/>
Egészségügyi ellátás fejlesztése	<input type="checkbox"/>	<input type="checkbox"/>	<input type="checkbox"/>	<input type="checkbox"/>	<input type="checkbox"/>
Köztisztaság, illegális hulladék lerakások felszámolása	<input type="checkbox"/>	<input type="checkbox"/>	<input type="checkbox"/>	<input type="checkbox"/>	<input type="checkbox"/>
Szennyvízcsatorna teljes kiépítése	<input type="checkbox"/>	<input type="checkbox"/>	<input type="checkbox"/>	<input type="checkbox"/>	<input type="checkbox"/>
Intézményekben folyó környezeti nevelés fejlesztése (képzés, eszközvásárlás stb.)	<input type="checkbox"/>	<input type="checkbox"/>	<input type="checkbox"/>	<input type="checkbox"/>	<input type="checkbox"/>
Parkok fenntartása, fejlesztése	<input type="checkbox"/>	<input type="checkbox"/>	<input type="checkbox"/>	<input type="checkbox"/>	<input type="checkbox"/>
Játszóterek fejlesztése	<input type="checkbox"/>	<input type="checkbox"/>	<input type="checkbox"/>	<input type="checkbox"/>	<input type="checkbox"/>
Természeti értékek kijelölése, védelme	<input type="checkbox"/>	<input type="checkbox"/>	<input type="checkbox"/>	<input type="checkbox"/>	<input type="checkbox"/>
Új kutyafuttató területek kialakítása	<input type="checkbox"/>	<input type="checkbox"/>	<input type="checkbox"/>	<input type="checkbox"/>	<input type="checkbox"/>

---

**DEMOGRÁFIA**

---

**Az Ön neve:**

- férfi  
 nő

**Az Ön státusza:**

- aktív dolgozó  
 aktív nyugdíjas  
 inaktív nyugdíjas  
 GYES/GYED  
 háztartásbeli  
 munkanélküli  
 iskolai tanuló  
 egyetemi/főiskolai hallgató  
 egyéb:

**Az Ön születési évszáma:****Az Ön legmagasabb befejezett iskolai végzettsége:**

- kevesebb, mint 8 általános  
 8 általános  
 szakképzés, szakmunkásképzés  
 érettségi  
 főiskolai vagy egyetemi végzettség

**Budakalász melyik településrészén lakik?**

- Berdó  
 Duna-part  
 Klenity  
 OMSZK-tó környéke  
 Luppa-sziget  
 Ófalu  
 Prekobrdo  
 Madár utcák  
 Szentistvántelep  
 Taván  
 egyéb:

**Hányan élnek Önök egy háztartásban,  
Önt is beleszámolva?****Kérem sorolja fel, milyen közlekedési eszközök  
vannak az Ön háztartásában!**

(több válasz is lehetséges):

- egy személygépjármű  
 kettő vagy több személygépjármű  
 motorkerékpár  
 tehergépjármű  
 kerékpár  
 roller  
 egyéb:

**Visszaküldési cím:**

postai úton 2011 Budakalász Petőfi tér 1., illetve telepulesrendezes@budakalasz.hu



BUDAKALÁSZ VÁROS  
ÖNKORMÁNYZATA

[www.budakalasz.hu](http://www.budakalasz.hu)